



Comune di Gandino



**P**iano

**E**liminazione

**B**arriere

**A**rchitettoniche

## **A.2 – SCHEDE DELLA DIAGNOSI**

Approvato con D.C.C. n. \_\_\_\_ in data 00.00.2024

Febbraio 2024

A cura di:



ARCHITETTANDO Studio Associato  
arch.tti Barbara Asperti, Pietro Ruggeri, Marco Sironi  
via Borghetto 2, Torre Boldone (Bg) - [info@arsarchitettando.it](mailto:info@arsarchitettando.it)

Geom. Camillo Bertocchi  
[camilobertocchi@gmail.com](mailto:camilobertocchi@gmail.com)



**A - Edifici di proprietà comunale con attività pubbliche o d'interesse pubblico.**

**Gandino - GAN**







Comune di  
Gandino



# Piano Eliminazione Barriere Architettoniche Palazzo Comunale

Cod.

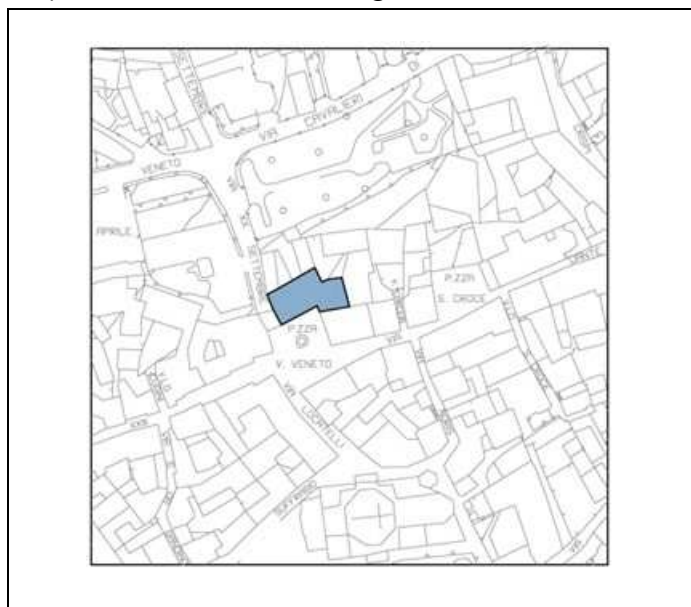
**GAN  
A.01**

Denominazione	Palazzo Comunale
Via/Piazza	Vittorio Veneto, 7
Funzione principale	Municipio
Vincoli sull'immobile	Monumentale

Foto edificio



Inquadramento aerofotogrammetrico








Edificio storico disposto su tre livelli con accesso diretto su spazio pubblico.












Dotato di due ingressi, di cui uno corredato da ascensore che serve i tre livelli di piano.

Livelli di piano complanare senza dislivelli.

Non esistono pertinenze da indagare, che si interpongano tra lo spazio pubblico e la soglia di ingresso all'edificio.







L'edificio è dotato di un bagno per persone diversamente abili.

MACRO CATEGORIA	SINTESI CRITICITA'	CAT. DISABILITA'	GIUDIZIO ACCESSIBILITA'
RAGGIUNGIBILITA'	<p>Segnaletica orizzontale del posto auto dedicato a persone portatrici di disabilità non adeguata.  Percorso pedonale di avvicinamento al Palazzo Comunale con pendenza non idonea (superiore al'8%).  ( Possibile soluzione: realizzazione posto auto per portatori di disabilità in piazza Vittorio Veneto fronte Salone della Valle – segnaletica orizzontale, segnaletica verticale).</p>		Accessibile
			Accessibile
			Non accessibile
			Non accessibile
			

MACRO CATEGORIA	SINTESI CRITICITA'	CAT. DISABILITA	GIUDIZIO ACCESSIBILITA'
ACCESSI	<p>Assenza di segnaletica/cartellonistica orientativa che identifichi percorsi privi di barriere.</p> <p>Accesso principale (con scala e ascensore).</p> <ul style="list-style-type: none"> <li>- Tappetino d'ingresso non conforme, elemento d'inciampo.</li> <li>- Sbarco ascensore in posizione defilata.</li> </ul> <p>Assenza adeguata cartellonistica orientativa.</p> <ul style="list-style-type: none"> <li>- Pulsantiera ascensore mancante di linguaggio brail</li> </ul> <p>Accesso secondario (con scala).</p> <ul style="list-style-type: none"> <li>- Assenza adeguata cartellonistica informativa.</li> <li>- Assenza adeguata cartellonistica orientativa/aumentativa.</li> <li>- Mancanza di adeguato pianerottolo prima e dopo la soglia.</li> <li>- Tappetino d'ingresso non conforme (consumato).</li> </ul> <p>Accesso uffici Demografici/U.R.P.</p> <ul style="list-style-type: none"> <li>- Presenza di soglia non conforme (h maggiore 2,5cm.)</li> <li>- Tappetino d'ingresso non conforme, elemento d'inciampo.</li> </ul>		Accessibile
			Accessibile
			Non accessibile
			Non accessibile
			
			

MACRO CATEGORIA	SINTESI CRITICITA'	CAT. DISABILITA	GIUDIZIO ACCESSIBILITA'
COLLEGAMENTI VERTICALI	<p>Mancanza pulsantiera braille pulsantiera ascensore, verifica presenza assistenza vocale/interfono.            Assenza secondo corrimano su scala principale.            Assenza segnalazione tattilo plantare segnalazione scala.            Assenza fascia antidrucciolo su gradini scale.            Posizione timbratrice non accessibile.</p>		Accessibile
			Accessibile
			Non accessibile
			Non accessibile
			
			

MACRO CATEGORIA	SINTESI CRITICITA'	CAT. DISABILITA	GIUDIZIO ACCESSIBILITA'
COLLEGAMENTI ORIZZONTALI	<p>Mancanza di idoneo spazio in piano in corrispondenza dello sbarco ascensore piano secondo.</p> <p>Mancanza di fasce antidrucciolo lungo la rampa di collegamento sbarco ascensore piano secondo.</p> <p>Mancanza di segnaletica aumentativa.</p> <p>Mancanza di percorso loges per non vedenti.</p> <p>Mancanza di spazio adeguato a persona su sedia a ruote in corrispondenza delle visive/reception.</p> <p>Mancanza interfono in corrispondenza dei banconi/visive reception.</p>		Accessibile
			Accessibile
			Non accessibile
			Non accessibile
			
			

MACRO CATEGORIA	SINTESI CRITICITA'	CAT. DISABILITA'	GIUDIZIO ACCESSIBILITA'
SERVIZI IGIENICI	Posizione non idonea sanitario bagno piano primo. Mancanza maniglione fianco wc. Mancanza specchio reclinabile. Mancanza parapetto bagno piano secondo.		Accessibile
			Accessibile
			Non accessibile
			Non accessibile
			





Comune di  
Gandino



Piano Eliminazione Barriere Architettoniche  
Biblioteca Comunale

Cod.

**GAN  
A.02**

Denominazione	Biblioteca Comunale
Via/Piazza	Vittorio Veneto, 7
Funzione principale	Biblioteca
Vincoli sull'immobile	Monumentale

Foto edificio



Inquadramento aerofotogrammetrico



Edificio storico disposto su tre livelli con accesso diretto su spazio pubblico.






Dotato di doppio ingresso da spazio pubblico e da ingresso secondario su municipio (uscite di sicurezza al piano primo e secondo).

Presente unica scala interna con rapporto alzata pedata non comodo.







Presente ascensore che serve i tre livelli di piano. Livelli di piano complanari senza dislivelli, fatta eccezione per piano terra che presenta una rampa di raccordo tra ingresso e ascensore.






Non esistono pertinenze da indagare che si interpongano tra lo spazio pubblico e la soglia di ingresso all'edificio.

L'edificio è dotato di un bagno per persone diversamente abili.





MACRO CATEGORIA	SINTESI CRITICITA'	CAT. DISABILITA'	GIUDIZIO ACCESSIBILITA'
RAGGIUNGIBILITA'	<p>Segnaletica orizzontale del posto auto dedicato a persone portatrici di disabilità non adeguata.</p> <p>Percorso pedonale di avvicinamento al Palazzo Comunale con pendenza non idonea (superiore al'8%).</p> <p>Realizzazione posto auto per portatori di disabilità in piazza Vittorio Veneto fronte Salone della Valle – segnaletica orizzontale, segnaletica verticale.</p> <p>Mancanza di segnaletica aumentativa ed alternativa.</p>		Accessibile
			Accessibile
			Non accessibile
			Accessibile
			



MACRO CATEGORIA	SINTESI CRITICITA'	CAT. DISABILITA'	GIUDIZIO ACCESSIBILITA'
ACCESSI	Riconfigurazione segnaletica informativa. Mancanza di segnaletica aumentativa ed alternativa. Presenza di zerbino non complanare al pavimento.		Accessibile
			Accessibile
			Non accessibile
			Non accessibile
			

MACRO CATEGORIA	SINTESI CRITICITA'	CAT. DISABILITA'	GIUDIZIO ACCESSIBILITA'
COLLEGAMENTI VERTICALI	<p>Passaggio da e verso sbarco ascensore al piano primo ostruito da scaffale portalibri.</p> <p>Mancanza di fascia antisdrucciolo su gradini.</p> <p>Mancanza di indicatore presenza scala (loges – pericolo valicabile).</p> <p>Mancanza di secondo corrimano lungo lo sviluppo di tutta la scala.</p> <p>Mancanza pulsante braille per chiamata ascensore ad ogni piano.</p> <p>Verifica presenza assistenza vocale interfono.</p>		Accessibile
			Accessibile
			Non accessibile
			Non accessibile
			

MACRO CATEGORIA	SINTESI CRITICITA'	CAT. DISABILITA	GIUDIZIO ACCESSIBILITA'
COLLEGAMENTI ORIZZONTALI	<p>Mancanza di percorso tattilo plantare (loges).</p> <p>Mancanza di fasce antisdrucciolo su rampa di collegamento verso bagni/ascensore.</p> <p>Segnaletica orientativa, informativa, aumentativa, disordinata.</p> <p>Mancanza maniglia porta scorrevole reception.</p> <p>Disposizione arredi non idonea a movimentazione persona su sedia a ruote.</p>		Accessibile
			Accessibile
			Non accessibile
			Non accessibile
			
			

MACRO CATEGORIA	SINTESI CRITICITA'	CAT. DISABILITA'	GIUDIZIO ACCESSIBILITA'
SERVIZI IGIENICI	E' presente un servizio igienico a norma al piano terra. Mancanza di percorso tattilo plantare. Mancanza di segnaletica aumentativa ed alternativa.		Accessibile
			Accessibile
			Non accessibile
			Non Accessibile



Comune di  
Gandino



Piano Eliminazione Barriere Architettoniche  
**Salone Della Valle**

Cod.

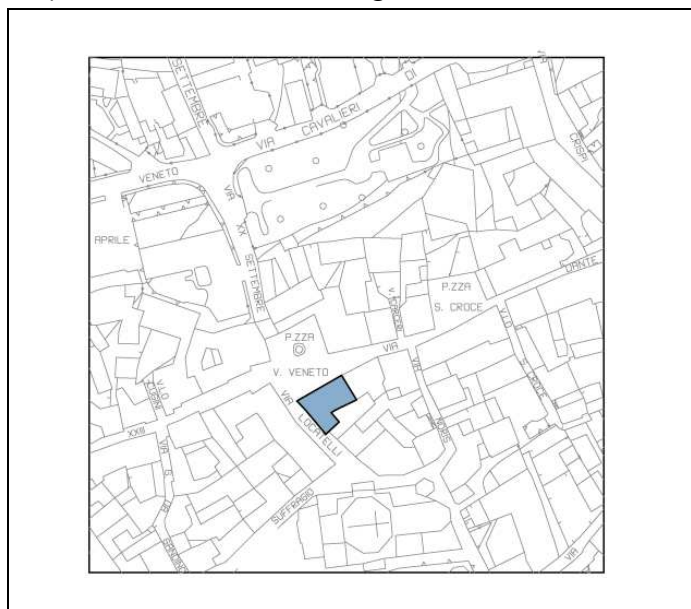
**GAN  
A.03**

Denominazione	Salone Della Valle
Via/Piazza	Vittorio Veneto, 12
Funzione principale	Sala del Consiglio Comunale
Vincoli sull'immobile	Monumentale

Foto edificio



Inquadramento aerofotogrammetrico



Edificio storico disposto su due livelli con accesso diretto su spazio pubblico.






Dotato di unico ingresso da spazio pubblico.







Presente unica scala interna.









Presente ascensore che serve i due livelli di piano. Livelli di piano complanari senza dislivelli.

Non esistono pertinenze da indagare, che si interpongano tra lo spazio pubblico e la soglia di ingresso all'edificio.






L'edificio è dotato di un bagno per persone diversamente abili.







MACRO CATEGORIA	SINTESI CRITICITA'	CAT. DISABILITA'	GIUDIZIO ACCESSIBILITA'
RAGGIUNGIBILITA'	<p>Segnaletica orizzontale del posto auto dedicato a persone portatrici di disabilità non adeguata.  Percorso pedonale di avvicinamento al Palazzo Comunale con pendenza non idonea (superiore al'8%).  ( Possibile soluzione: realizzazione posto auto per portatori di disabilità in piazza Vittorio Veneto fronte Salone della Valle – segnaletica orizzontale, segnaletica verticale).</p>		Non accessibile
			Accessibile
			Non accessibile
			Non accessibile
			

MACRO CATEGORIA	SINTESI CRITICITA'	CAT. DISABILITA'	GIUDIZIO ACCESSIBILITA'
ACCESSI	<p>Mancanza di segnaletica direzionale.  Mancanza di segnaletica aumentativa.  Presenza di gradino con dislivello superiore di 2,5 cm.</p>		Non accessibile
			Accessibile
			Non accessibile
			Non accessibile
			

MACRO CATEGORIA	SINTESI CRITICITA'	CAT. DISABILITA	GIUDIZIO ACCESSIBILITA'
COLLEGAMENTI VERTICALI	<p>Mancanza segnaletica direzionale,  Mancanza segnaletica aumentativa.  Mancanza di corrimano lungo lo scalone d'accesso.  Mancanza di fascia antisdrucchiolo su gradini.  Mancanza di indicatore presenza scala (loges – pericolo valicabile).</p>		Accessibile
			Accessibile
			Non accessibile
			Non accessibile
			



MACRO CATEGORIA	SINTESI CRITICITA'	CAT. DISABILITA'	GIUDIZIO ACCESSIBILITA'
COLLEGAMENTI ORIZZONTALI	<p>Mancanza di percorso tattilo plantare (loges).  Mancanza di segnaletica direzionale.  Mancanza di segnaletica aumentativa ed alternativa.</p>		Accessibile
			Accessibile
			Non accessibile
			Non accessibile
			

MACRO CATEGORIA	SINTESI CRITICITA'	CAT. DISABILITA'	GIUDIZIO ACCESSIBILITA'
SERVIZI IGIENICI	Presenza di materiale d'ingombro nell'antibagno. Mancanza di maniglioni e di specchio reclinabile nel bagno disabili		Accessibile
			Accessibile
			Non accessibile
			Non accessibile
			



Comune di  
Gandino



Piano Eliminazione Barriere Architettoniche

## Info Point

Cod.

**GAN  
A.04**

Denominazione	Info Point
Via/Piazza	Vittorio Veneto, 12a
Funzione principale	Info Point
Vincoli sull'immobile	Monumentale

Foto edificio



Inquadramento aerofotogrammetrico












Locale a pianta libera in edificio storico disposto su unico livello con accesso diretto su spazio pubblico.





Livello di piano complanare senza dislivelli.


Non esistono pertinenze da indagare, che si interpongano tra lo spazio pubblico e la soglia di ingresso all'edificio.





Il locale non è dotato di servizi igienici.

MACRO CATEGORIA	SINTESI CRITICITA'	CAT. DISABILITA'	GIUDIZIO ACCESSIBILITA'
RAGGIUNGIBILITA'	<p>Segnaletica orizzontale del posto auto dedicato a persone portatrici di disabilità non adeguata.  Percorso pedonale di avvicinamento al Palazzo Comunale con pendenza non idonea (superiore al'8%).  ( Possibile soluzione: realizzazione posto auto per portatori di disabilità in piazza Vittorio Veneto fronte Salone della Valle – segnaletica orizzontale, segnaletica verticale).</p>		Non accessibile
			Accessibile
			Non accessibile
			Non accessibile
			

MACRO CATEGORIA	SINTESI CRITICITA'	CAT. DISABILITA'	GIUDIZIO ACCESSIBILITA'
ACCESSI	Mancanza di cartellonistica informativa. Mancanza di cartellonistica aumentativa ed alternativa.		Accessibile
			Accessibile
			Non accessibile
			Non accessibile
			

MACRO CATEGORIA	SINTESI CRITICITA'	CAT. DISABILITA'	GIUDIZIO ACCESSIBILITA'
COLLEGAMENTI VERTICALI			
			
			
			

MACRO CATEGORIA	SINTESI CRITICITA'	CAT. DISABILITA	GIUDIZIO ACCESSIBILITA'
COLLEGAMENTI ORIZZONTALI	Mancanza di percorso tattilo plantare (loges). Mancanza di segnaletica aumentativa.ed alternativa		Accessibile
			Accessibile
			Non accessibile
			Non accessibile
			

MACRO CATEGORIA	SINTESI CRITICITA'	CAT. DISABILITA'	GIUDIZIO ACCESSIBILITA'
SERVIZI IGIENICI	Mancanza bagno per persone portatrici di disabilità. (utilizzo bagno Salone della Valle)		Accessibile
			Accessibile
			Non accessibile
			Non accessibile





Comune di  
Gandino



Piano Eliminazione Barriere Architettoniche


# Scuole Elementari Istituto Comprensivo

Cod.

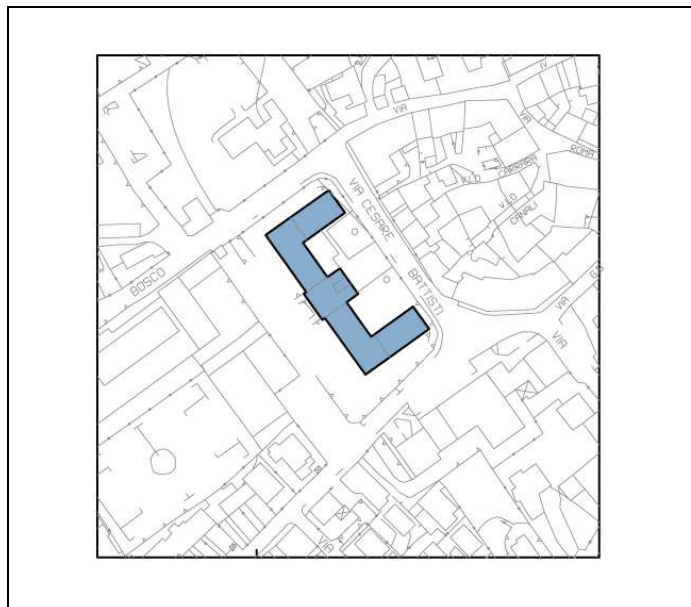
**GAN**  
**A.05**  
**A.06**

Denominazione	Scuole Elementari
Via/Piazza	Cesare Battisti, 1
Funzione principale	Scuole Elementari
Vincoli sull'immobile	Monumentale

Foto edificio



Inquadramento aerofotogrammetrico



Edificio storico disposto su 4 livelli con doppio accesso su area pertinenziale recintata (presenti uscite di sicurezza con barriere architettoniche).

Presente unica scala interna (oltre scale di emergenza). Presente ascensore che serve i quattro livelli di piano. Livelli di piano complanari senza dislivelli.

Esistono pertinenze da indagare, che si interpongono tra lo spazio pubblico e la soglia di ingresso all'edificio.






L'edificio è dotato di due bagni per persone portatrici di disabilità (uno a piano terra e due a piano seminterrato – uno dei quali utilizzato da istituto comprensivo).








Le aule didattiche sono poste ai piani terra e primo.








Al piano terzo è presente l'archivio oltre a locali non in uso.








Al piano seminterrato sono presenti una piccola palestra e l'aula di informatica.

MACRO CATEGORIA	SINTESI CRITICITA'	CAT. DISABILITA'	GIUDIZIO ACCESSIBILITA'
RAGGIUNGIBILITA'	<p>Parcheggio per persone portatrici di disabilità poco visibile a livello di segnaletica orizzontale.</p> <p>Cancello pedonale faticoso da aprire, necessario alleggerire la forza da impiegare in apertura.</p> <p>Rampa d'accesso a Direzione Didattica mancanza parapetto e alzatina ferma ruota laterale.</p> <p>Uscita di sicurezza al piano terra non idonea a persone su sedia a ruote per mancanza di luogo sicuro.</p> <p>Aree svago su appendici laterali non accessibili per persone su sedia a ruote.</p> <p>Mancanza di segnaletica direzionale, aumentativa ed alternativa.</p> <p>Mancanza di percorso tattilo plantare (indicatore presenza scala - pericolo valicabile).</p>		Non accessibile
			Accessibile
			Non accessibile
			Non accessibile
			
			

MACRO CATEGORIA	SINTESI CRITICITA'	CAT. DISABILITA'	GIUDIZIO ACCESSIBILITA'
ACCESSI	<p>Reception mal collocata e inadeguata per l'altezza della visiva, a persone su sedia a ruote, (bussola d'ingresso), il raggio d'apertura della porta invade lo spazio d'attesa dell'utente.            Presenza tappeto non idoneo al piano seminterrato, ed alternativa pericolo d'inciampo.</p>		Accessibile
			Accessibile
			Non accessibile
			Non accessibile
			

MACRO CATEGORIA	SINTESI CRITICITA'	CAT. DISABILITA	GIUDIZIO ACCESSIBILITA'
COLLEGAMENTI VERTICALI	<p>Mancanza segnaletica aumentativa ed alternativa.  Mancanza di secondo corrimano lungo la scala di collegamento ai piani.  Mancanza di fascia antisdrucciolo su gradini.  Scala d'emergenza non idonea a persone su sedia a ruote per mancanza di luogo sicuro.</p>		Non accessibile
			Accessibile
			Non accessibile
			Non accessibile
			

MACRO CATEGORIA	SINTESI CRITICITA'	CAT. DISABILITA'	GIUDIZIO ACCESSIBILITA'
COLLEGAMENTI ORIZZONTALI	<p>Mancanza di segnaletica direzionale.  Mancanza di segnaletica aumentativa ed alternativa.  Mancanza di percorso tattilo plantare (loges).</p>		Accessibile
			Accessibile
			Accessibile
			Non accessibile
			

MACRO CATEGORIA	SINTESI CRITICITA'	CAT. DISABILITA'	GIUDIZIO ACCESSIBILITA'
SERVIZI IGIENICI	Presenza di materiale d'ingombro nel bagno. Mancanza di specchio reclinabile. Mancanza di segnaletica direzionale, aumentativa.		Accessibile
			Accessibile
			Non accessibile
			Non accessibile
			





Comune di  
Gandino



Piano Eliminazione Barriere Architettoniche


# Punto erogativo ASST

Cod.

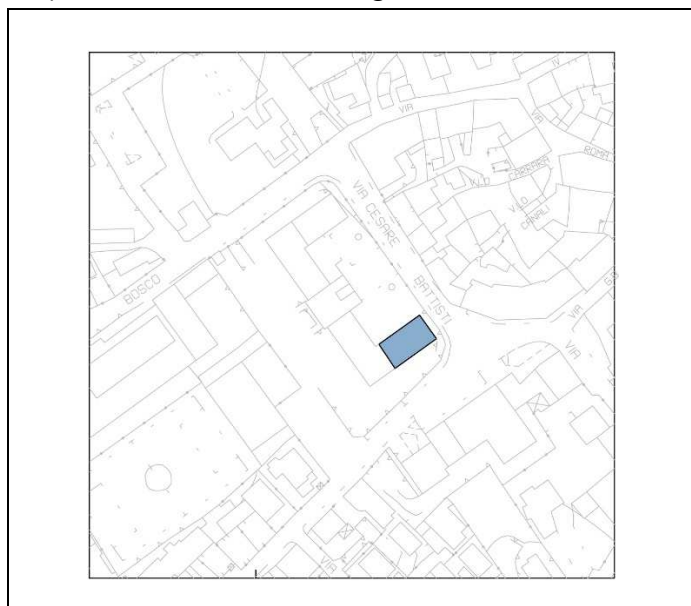
**GAN  
A.07**

Denominazione	ASST punto erogativo
Via/Piazza	Viale delle Rimembranze
Funzione principale	Scuole Elementari
Vincoli sull'immobile	Monumentale

Foto edificio









Inquadramento aerofotogrammetrico








Servizio collocato al piano seminterrato dell'edificio delle scuole elementari con accesso diretto su parcheggio pubblico. Livello di piano complanare senza dislivelli.





Non esistono pertinenze da indagare, che si interpongono tra lo spazio pubblico e la soglia di ingresso all'edificio.







L'edificio è dotato di bagno per persone diversamente abili.






MACRO CATEGORIA	SINTESI CRITICITA'	CAT. DISABILITA'	GIUDIZIO ACCESSIBILITA'
RAGGIUNGIBILITA'	<p>Parcheggio per persone portatrici di disabilità poco visibile a livello di segnaletica orizzontale, manca la segnaletica verticale specifica.  Tombino in rilievo con pericolo d'inciampo lungo il percorso pedonale d'avvicinamento all'ingresso.  Manca di percorso tattilo plantare.</p>		Accessibile
			Accessibile
			Non accessibile
			Non accessibile
			



MACRO CATEGORIA	SINTESI CRITICITA'	CAT. DISABILITA'	GIUDIZIO ACCESSIBILITA'
ACCESSI	Mancanza di segnaletica direzionale, funzionale. Mancanza di segnaletica aumentativa ed alternativa.		Accessibile
			Accessibile
			Non accessibile
			Non accessibile
			

MACRO CATEGORIA	SINTESI CRITICITA'	CAT. DISABILITA'	GIUDIZIO ACCESSIBILITA'
COLLEGAMENTI VERTICALI			
			
			
			

MACRO CATEGORIA	SINTESI CRITICITA'	CAT. DISABILITA	GIUDIZIO ACCESSIBILITA'
COLLEGAMENTI ORIZZONTALI	Porta tra sala d'attesa e saletta reception di dimensioni insufficienti. Mancanza di segnaletica direzionale, funzionale. Mancanza di segnaletica aumentativa ed alternativa. Mancanza di percorso tattilo plantare (loges).		Non accessibile
			Accessibile
			Non accessibile
			Non accessibile
			

MACRO CATEGORIA	SINTESI CRITICITA'	CAT. DISABILITA'	GIUDIZIO ACCESSIBILITA'
SERVIZI IGIENICI	<p>Spazio inadeguato per accesso al bagno, mancanza di possibilità di manovra.  Necessità di ristudiare la distribuzione dell'ambiente ricollocando il bagno in posizione più idonea.  Mancanza di segnaletica direzionale, aumentativa ed alternativa.  Mancanza percorso tattilo plantare.</p>		Non accessibile
			Accessibile
			Non accessibile
			Non accessibile
			



Comune di  
Gandino



Piano Eliminazione Barriere Architettoniche


# Scuola Secondaria di Primo Grado

Cod.

**GAN  
A.08**

Denominazione	Scuola Secondaria di Primo Grado
Via/Piazza	Viale Angelo Tacchini, 38 (Cazzano Sant'Andrea)
Funzione principale	Scuole Medie
Vincoli sull'immobile	

Foto edificio



Inquadramento aerofotogrammetrico










Edificio disposto in parte su 2 e in parte su 3 livelli con piano terra e rialzato con accesso su area pertinenziale recintata (presenti uscite di sicurezza con barriere architettoniche).






Presente unica scala interna (oltre scale di emergenza e scala per piano seminterrato).

Presente piattaforma elevatrice che serve i livelli di piano (ad eccezione del piano seminterrato, non più destinato alla permanenza di persone).









Presente unico bagno per disabili a piano terra.






MACRO CATEGORIA	SINTESI CRITICITA'	CAT. DISABILITA'	GIUDIZIO ACCESSIBILITA'
RAGGIUNGIBILITA'	<p>Parcheggio per persone portatrici di disabilità poco visibile a livello di segnaletica orizzontale.            Da adeguare la segnaletica verticale per mancanza di palo verticale di sostegno.            Mancanza di secondo corrimano laterale e di corrimano centrale.            Pendenza inadeguata del vialetto di collegamento tra Scuola e percorso che conduce al palazzetto.            Mancanza di segnaletica direzionale, funzionale.            Mancanza di segnaletica aumentativa ed alternativa.            Mancanza di percorso tattilo plantare.</p>		Accessibile
			Accessibile
			Non accessibile
			Non accessibile
			

MACRO CATEGORIA	SINTESI CRITICITA'	CAT. DISABILITA'	GIUDIZIO ACCESSIBILITA'
ACCESSI	<p>Gradino in corrispondenza della soglia d'accesso dell'ingresso principale (uscita di sicurezza), pericolosità dovuta alla mancanza di adeguato spazio in piano.</p> <p>Mancanza di segnaletica direzionale, funzionale.</p> <p>Mancanza di segnaletica aumentativa ed alternativa.</p> <p>Posizione non idonea dell'uscita d'emergenza in corrispondenza della scala d'emergenza.</p> <p>Gradino non idoneo sull'uscita di sicurezza dell'auditorium (&gt; 2,5 cm.)</p> <p>Porta guasta in corrispondenza dell'uscita d'emergenza sala computer, scala per seminterrato – Protezione Civile.</p>		Non accessibile
			Accessibile
			Non accessibile
			Non accessibile
			
			

MACRO CATEGORIA	SINTESI CRITICITA'	CAT. DISABILITA	GIUDIZIO ACCESSIBILITA'
COLLEGAMENTI VERTICALI	<p>Mancanza di accesso al palco per persone su sedia a ruote.  Mancanza di "area calma" in corrispondenza della uscita/scala d'emergenza al piano primo.  Mancanza di fasce antisdrucciolo su ogni scala di collegamento.  Mancanza di segnaletica aumentativa ed alternativa.</p>		Non accessibile
			Accessibile
			Non accessibile
			Non accessibile
			



MACRO CATEGORIA	SINTESI CRITICITA'	CAT. DISABILITA	GIUDIZIO ACCESSIBILITA'
COLLEGAMENTI ORIZZONTALI	<p>Porte tra sala computer -atrio e sala computer-uscita d'emergenz di dimensioni insufficienti.</p> <p>Aperture porte aule verso il corridoio con conseguente riduzione non idonea del passaggio nel corridoio stesso.</p> <p>Mancaza di segnaletica aumentativa ed alternativa.</p>		Non accessibile
			Accessibile
			Non accessibile
			Non accessibile
			

MACRO CATEGORIA	SINTESI CRITICITA'	CAT. DISABILITA'	GIUDIZIO ACCESSIBILITA'
SERVIZI IGIENICI	<p>Mancanza di bagno a norma per persone su sedia a ruote al piano primo.            (la struttura ha un bagno a norma al piano terra)            Mancanza di segnaletica direzionale, funzionale.            Mancanza di segnaletica aumentativa ed alternativa.</p>		Non accessibile
			Accessibile
			Non accessibile
			Non accessibile
			



Comune di  
Gandino



Piano Eliminazione Barriere Architettoniche

Palazzetto dello Sport

Cod.

**GAN  
A.09**

Denominazione	Palestra consortile di Gandino e Cazzano
Via/Piazza	Angelo Tacchini, 38
Funzione principale	Palazzetto dello Sport
Vincoli sull'immobile	






Foto edificio














Inquadramento aerofotogrammetrico












Edificio di recente realizzazione realizzato tutto su un piano e adeguato alle norme in materia di superamento delle barriere architettoniche

MACRO CATEGORIA	SINTESI CRITICITA'	CAT. DISABILITA'	GIUDIZIO ACCESSIBILITA'
RAGGIUNGIBILITA'	<p>Mancanza di parcheggio dedicato a norma per portatori di disabilità, utilizzo del parcheggio delle scuole medie. Possibilità di realizzare parcheggio dedicato nell'area esterna in prossimità dell'accesso da via Tacchini.</p> <p>Mancanza di percorso tattilo plantare.</p>		Non accessibile
			Accessibile
			Non accessibile
			Non accessibile
			

MACRO CATEGORIA	SINTESI CRITICITA'	CAT. DISABILITA	GIUDIZIO ACCESSIBILITA'
ACCESSI	Presenza di soglie con dislivello superiore di 2,5 cm. Mancanza di segnaletica direzionale. Mancanza di segnaletica aumentativa ed alternativa.		Non accessibile
			Accessibile
			Non accessibile
			Non accessibile
			

MACRO CATEGORIA	SINTESI CRITICITA'	CAT. DISABILITA'	GIUDIZIO ACCESSIBILITA'
COLLEGAMENTI VERTICALI			
			
			
			

MACRO CATEGORIA	SINTESI CRITICITA'	CAT. DISABILITA'	GIUDIZIO ACCESSIBILITA'
COLLEGAMENTI ORIZZONTALI	<p>Mancanza di percorso tattilo plantare nel corridoio d'accesso agli spogliatoi (loges).</p> <p>Mancanza di segnaletica aumentativa ed alternativa.</p>		Accessibile
			Accessibile
			Accessibile
			Non accessibile
			

MACRO CATEGORIA	SINTESI CRITICITA'	CAT. DISABILITA'	GIUDIZIO ACCESSIBILITA'
SERVIZI IGIENICI	Presenza di servizi igienici a norma.		Accessibile
			Accessibile
			Accessibile
			Non accessibile





Comune di  
Gandino



# Piano Eliminazione Barriere Architettoniche Caserma Carabinieri

Cod.

**GAN  
A.10**

Denominazione	Caserma Carabinieri
Via/Piazza	San Giovanni Bosco, 17
Funzione principale	Caserma Carabinieri
Vincoli sull'immobile	






Foto edificio











Inquadramento aerofotogrammetrico











Edificio su due livelli con accesso al pubblico consentito solo al piano terra nei locali: sala di attesa, ufficio ricevimento e bagno disabili. Tutto complanare.

MACRO CATEGORIA	SINTESI CRITICITA'	CAT. DISABILITA'	GIUDIZIO ACCESSIBILITA'
RAGGIUNGIBILITA'	Mancanza di parcheggio dedicato a norma per portatori di disabilità,. Possibilità di realizzare parcheggio dedicato nell'area esterna a parco pubblico lungo via San Giovanni Bosco.		Accessibile
			Accessibile
			Non accessibile
			Non accessibile
			

MACRO CATEGORIA	SINTESI CRITICITA'	CAT. DISABILITA'	GIUDIZIO ACCESSIBILITA'
ACCESSI			Accessibile
			Accessibile
			Non accessibile
			Non accessibile

MACRO CATEGORIA	SINTESI CRITICITA'	CAT. DISABILITA'	GIUDIZIO ACCESSIBILITA'
COLLEGAMENTI VERTICALI			
			
			
			

MACRO CATEGORIA	SINTESI CRITICITA'	CAT. DISABILITA'	GIUDIZIO ACCESSIBILITA'
COLLEGAMENTI ORIZZONTALI	Dislivello in uscita d'emergenza laterale		Non accessibile
			Accessibile
			Non accessibile
			Non accessibile
NO FOTOGRAFIE			

MACRO CATEGORIA	SINTESI CRITICITA'	CAT. DISABILITA'	GIUDIZIO ACCESSIBILITA'
SERVIZI IGIENICI	Bagno pubblico a norma.		Accessibile
			Accessibile
			Non accessibile
			Non accessibile
NO FOTOGRAFIE			

# Barzizza - BAR







Comune di  
Gandino



Piano Eliminazione Barriere Architettoniche

# Oratorio di Barzizza

Cod.

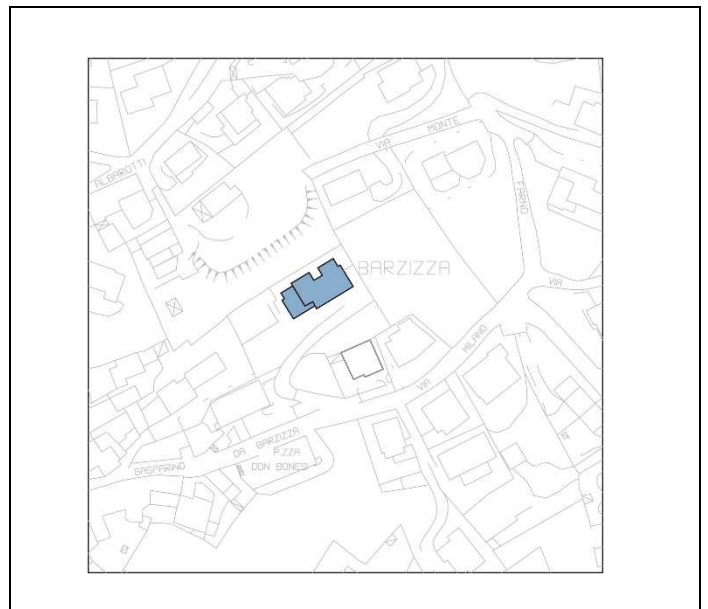
**BAR  
A.01**

Denominazione	Oratorio di Barzizza
Via/Piazza	Via Gasparino da Barzizza
Funzione principale	Struttura inutilizzata
Vincoli sull'immobile	

Foto edificio



Inquadramento aerofotogrammetrico













Edificio di proprietà comunale in concessione alla parrocchia con destinazione oratorio.






L'edificio è disposto su due livelli sede dell'oratorio della parrocchia di Barzizza con area pertinenziale utilizzata per lo svago dei ragazzi ed in parte per parcheggio.







L'area attrezzata per il gioco dei bambini non è raggiungibile da persone diversamente abili.








Particolarmente scoscesa l'unica strada che conduce all'edificio.







L'edificio non ha ascensore e ha un unico bagno adeguato per disabili, collocato al piano terra.

MACRO CATEGORIA	SINTESI CRITICITA'	CAT. DISABILITA'	GIUDIZIO ACCESSIBILITA'
RAGGIUNGIBILITA'	<p>Strada d'accesso molto ripida con manto bituminoso ammalorato.  Mancanza di parcheggio dedicato a norma per portatori di disabilità,.  Possibilità di realizzare parcheggio dedicato all'interno dell'area di pertinenza della struttura.  Inaccessibilità dell'area giochi per ragazzi (ipotizzabile l'inserimentodi un servoscala).  Mancanza di cartellonistica direzionale, funzionale.  Mancanza di cartellonistica aumentativa ed alternativa.</p>		Non accessibile
			Accessibile
			Non accessibile
			Non accessibile
			
			

MACRO CATEGORIA	SINTESI CRITICITA'	CAT. DISABILITA'	GIUDIZIO ACCESSIBILITA'
ACCESSI	<p>Modifica serramento per garantire ingresso a persona su sedia a ruote (anta apribile min.80 cm.).</p> <p>Presenza di zerbini esterno non complanari al pavimento, prevederne la rimozione.</p>		Non accessibile
			Accessibile
			Non accessibile
			Non accessibile
			

MACRO CATEGORIA	SINTESI CRITICITA'	CAT. DISABILITA'	GIUDIZIO ACCESSIBILITA'
COLLEGAMENTI VERTICALI	<p>Mancanza di collegamento verticale per persone su sedia a ruote, possibilità di inserimento di ascensore esterno in testata all'edificio a collegare i due piani della struttura.  Mancanza di fasce antisdrucciolo su scala di collegamento.</p>		Non accessibile
			Accessibile
			Non accessibile
			Non accessibile
			

MACRO CATEGORIA	SINTESI CRITICITA'	CAT. DISABILITA	GIUDIZIO ACCESSIBILITA'
COLLEGAMENTI ORIZZONTALI	Porte ingresso blocco bagni di dimensioni insufficienti ala passaggio di persona su sedia a ruote. Mancanza di percorso tattilo plantare. Mancanza di segnaletica direzionale, funzionale. Mancanza di segnaletica aumentativa ed alternativa.		Non accessibile
			Accessibile
			Non accessibile
			Non accessibile
			

MACRO CATEGORIA	SINTESI CRITICITA'	CAT. DISABILITA'	GIUDIZIO ACCESSIBILITA'
SERVIZI IGIENICI	Presente un servizio igienico a norma per persone portatrici di disabilità al piano terreno (mancanza del corrispettivo servizio igienico al piano primo).		Accessibile
			Accessibile
			Non accessibile
			Non accessibile
			



Comune di  
Gandino



Piano Eliminazione Barriere Architettoniche  
Sede Avis Barzizza

Cod.

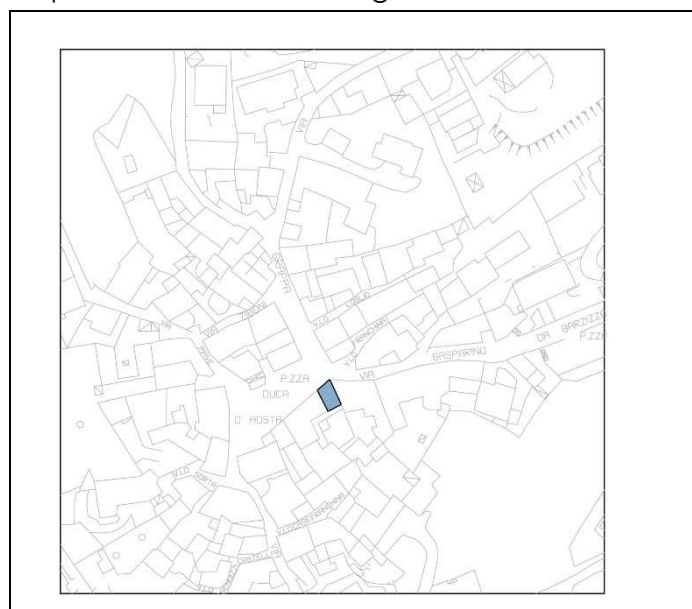
**BAR  
A.02**

Denominazione	Sede Avis Barzizza
Via/Piazza	P.zza Duca d'Aosta
Funzione principale	Sede Avis
Vincoli sull'immobile	

Foto edificio








Inquadramento aerofotogrammetrico








Edificio di proprietà comunale in concessione all'associazione AVIS.





L'unità immobiliare composta da due vani oltre anti bagno e bagno, è disposta su unico livello con accesso diretto da suolo pubblico.













MACRO CATEGORIA	SINTESI CRITICITA'	CAT. DISABILITA'	GIUDIZIO ACCESSIBILITA'
RAGGIUNGIBILITA'	<p>Presenza di parcheggio dedicato a persone portatrici di disabilità nella medesima P.zza Duca d'Aosta ma poco segnalato (segnaletica orizzontale, segnaletica verticale).</p>		Accessibile
			Accessibile
			Non accessibile
			Non accessibile
			



MACRO CATEGORIA	SINTESI CRITICITA'	CAT. DISABILITA'	GIUDIZIO ACCESSIBILITA'
ACCESSI	Presenza di soglia a norma (< 2,5 cm.) Presenza di zerbini esterno non complanari al pavimento, prevederne la rimozione.		Accessibile
			Accessibile
			Non accessibile
			Non accessibile
			

MACRO CATEGORIA	SINTESI CRITICITA'	CAT. DISABILITA'	GIUDIZIO ACCESSIBILITA'
COLLEGAMENTI VERTICALI			
			
			
			

MACRO CATEGORIA	SINTESI CRITICITA'	CAT. DISABILITA'	GIUDIZIO ACCESSIBILITA'
COLLEGAMENTI ORIZZONTALI	<p>Presenza di arredo mal disposto che impedisce la movimentazione da parte di persona su sedia a ruote. Razionalizzare la disposizione degli arredi. Mancanza di segnaletica aumentativa ed alternativa.</p>		Non accessibile
			Accessibile
			Non accessibile
			Non accessibile

MACRO CATEGORIA	SINTESI CRITICITA'	CAT. DISABILITA	GIUDIZIO ACCESSIBILITA'
SERVIZI IGIENICI	<p>Presente un servizio igienico adeguabile a persone portatrici di disabilità tramite la rimozione di sanitari ed elementi d'arredo ingombranti.  Mancanza di segnaletica aumentativa ed alternativa.</p>		Non accessibile
			Accessibile
			Non accessibile
			Non accessibile
			

# Cirano - CIR





Comune di  
Gandino



Piano Eliminazione Barriere Architettoniche


# La Casa dei Sogni

Cod.

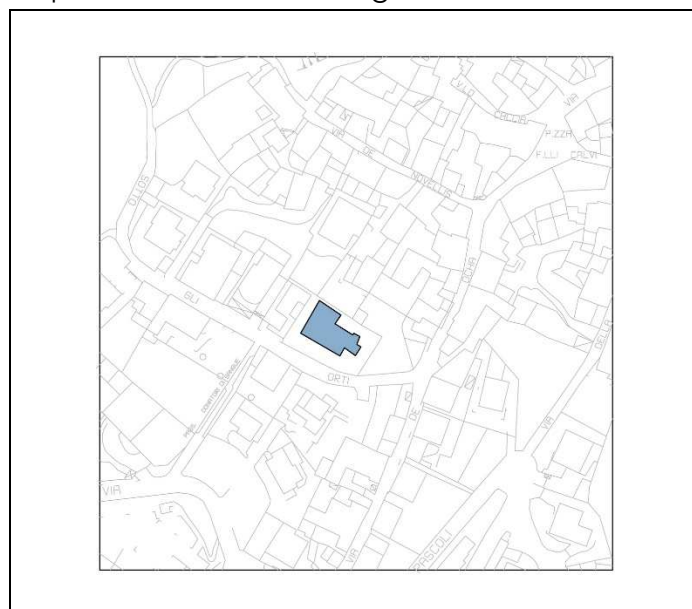
**CIR  
A.01**

Denominazione	La Casa dei Sogni
Via/Piazza	Sotto gli Orti
Funzione principale	Alloggi per persone con disabilità motoria, visiva, cognitiva.
Vincoli sull'immobile	

Foto edificio



Inquadramento aerofotogrammetrico











Edificio di proprietà comunale in concessione a cooperativa sociale.






L'edificio è disposto su 4 livelli.





Il livello a piano seminterrato è concesso a soggetti terzi. I tre piani fuori terra sono sede della "casa dei sogni", struttura protetta per persone con disturbi cognitivi, motori, visivi.





L'edificio è di recente ristrutturazione e dotato di tutti i confort necessari, ivi incluso l'ascensore di collegamento ai piani.






MACRO CATEGORIA	SINTESI CRITICITA'	CAT. DISABILITA	GIUDIZIO ACCESSIBILITA'
RAGGIUNGIBILITA'	<p>Presenza di parcheggio in box interno alla struttura e servito da ascensore a norma.</p> <p>L'accesso pedonale dalla pubblica via avviene attraverso una rampa/scalinata di pendenza superiore a quella consentita dalla norma per persone su sedia a ruote (5%, 8% per persone su sedia a ruote accompagnate). Possibilità di inserire servoscala in prossimità della rampa esterna modificando la recinzione. In alternativa riapertura passaggio da Sala Civica.</p> <p>Si segnala la mancanza di barriera protettiva in corrispondenza di salto di quota nel cortile di pertinenza.</p> <p>Mancanza di cartellonistica aumentativa ed alternativa.</p> <p>Mancanza di percorso tattilo plantare.</p>		Accessibile
			Accessibile
			Non accessibile
			Non accessibile
			



MACRO CATEGORIA	SINTESI CRITICITA'	CAT. DISABILITA	GIUDIZIO ACCESSIBILITA'
ACCESSI	<p>Accesso funzionale per persone portatrici di disabilità uditiva, cognitiva. (Accesso consentito a persone su sedia a ruote solo in caso di inserimento servoscala sulla rampa).  Mancanza di percorso tattilo plantare.  Mancanza di segnaletica aumentativa ed alternativa.</p>		Non accessibile
			accessibile
			Non accessibile
			accessibile
			

MACRO CATEGORIA	SINTESI CRITICITA'	CAT. DISABILITA'	GIUDIZIO ACCESSIBILITA'
COLLEGAMENTI VERTICALI	Collegamenti verticali a norma. Mancanza di segnaletica aumentativa ed alternativa.		Accessibile
			Accessibile
			Non accessibile
			Non accessibile

MACRO CATEGORIA	SINTESI CRITICITA'	CAT. DISABILITA'	GIUDIZIO ACCESSIBILITA'
COLLEGAMENTI ORIZZONTALI	Mancanza di segnaletica aumentativa.		Accessibile
			Accessibile
			Non accessibile
			Non accessibile

MACRO CATEGORIA	SINTESI CRITICITA'	CAT. DISABILITA'	GIUDIZIO ACCESSIBILITA'
SERVIZI IGIENICI	Presenza di sanitario ingombrante che non permette l'affiancamento laterale. Mancanza di maniglioni adeguati.		Non accessibile
			Accessibile
			Non accessibile
			Non accessibile
			

**B - Edifici di interesse pubblico di proprietà di soggetti terzi.**

**Gandino - GAN**





Comune di  
Gandino



Piano Eliminazione Barriere Architettoniche

# Basilica di Santa Maria Assunta

Cod.

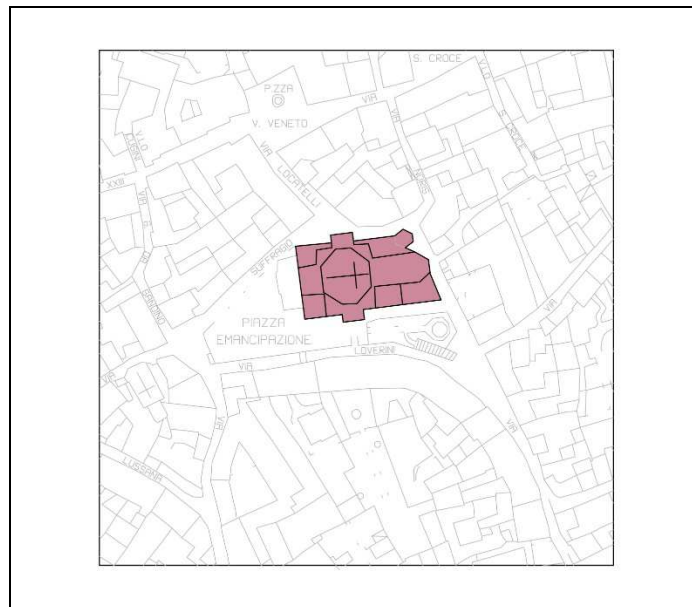
**GAN  
B.01**

Denominazione	Basilica di Santa Maria Assunta
Via/Piazza	P.zza Dell'Emancipazione
Funzione principale	Chiesa Parrocchiale.
Vincoli sull'immobile	

Foto edificio











Inquadramento aerofotogrammetrico



Edificio del 1421 (primo nucleo risalente al 1180)

È uno dei monumenti architettonici più importanti della bergamasca, racchiude in sé elementi di area veneta, di area mitteleuropea, con la cupola a cipolla del campanile, e lombarda.

MACRO CATEGORIA	SINTESI CRITICITA'	CAT. DISABILITA	GIUDIZIO ACCESSIBILITA'
RAGGIUNGIBILITA'	<p>Rinnovare la segnaletica orizzontale al parcheggio dedicato a persone portatrici di disabilità.  L'accesso è garantito tramite l'apposizione di pedana mobile.  (La soluzione definitiva prevede una progettazione da concordare con la Soprintendenza ai Beni ).</p>		Accessibile
			Accessibile
			Non accessibile
			Non accessibile
			





Comune di  
Gandino




Piano Eliminazione Barriere Architettoniche  
**Museo Della Basilica**

Cod.

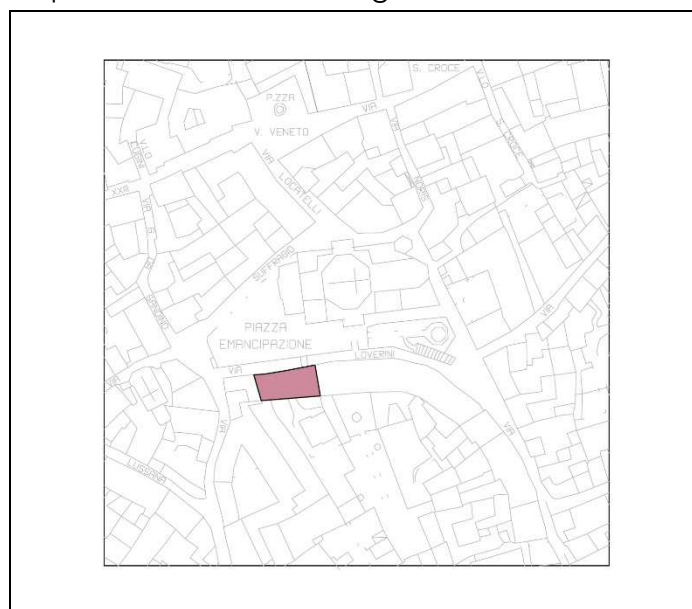
**GAN  
B.02**

Denominazione	Museo della Basilica
Via/Piazza	P.zza Dell'Emancipazione
Funzione principale	Museo
Vincoli sull'immobile	

Foto edificio












Inquadramento aerofotogrammetrico



Edificio del 1421 (primo nucleo risalente al 1180)

È uno dei monumenti architettonici più importanti della bergamasca, racchiude in sé elementi di area veneta, di area mitteleuropea, con la cupola a cipolla del campanile, e lombarda.

MACRO CATEGORIA	SINTESI CRITICITA'	CAT. DISABILITA'	GIUDIZIO ACCESSIBILITA'
RAGGIUNGIBILITA'	<p>Mancanza di parcheggio dedicato a persone portatrici di disabilità. Spazio a parcheggio in corrispondenza della Piazza dell'Emancipazione del quale va rivista la pavimentazione e inserita la segnaletica identificativa.</p> <p>L'accesso alle diverse sezioni del Museo della Basilica va indagato in concomitanza di uno studio che comprende anche l'interno dell'edificio. Ad oggi l'unica sezione accessibile è quella tessile.</p> <p>Ai fini dell'adeguamento del percorso pedonale che garantisca l'accessibilità ai diversi punti d'interesse (parcheggi, Basilica, Battistero, Museo) si ritiene utile uno studio complessivo da concordare con la Sovrintendenza.</p>		Non accessibile
			Accessibile
			Non accessibile
			Non accessibile
			
			



Comune di  
Gandino



Piano Eliminazione Barriere Architettoniche

# Oratorio

Cod.

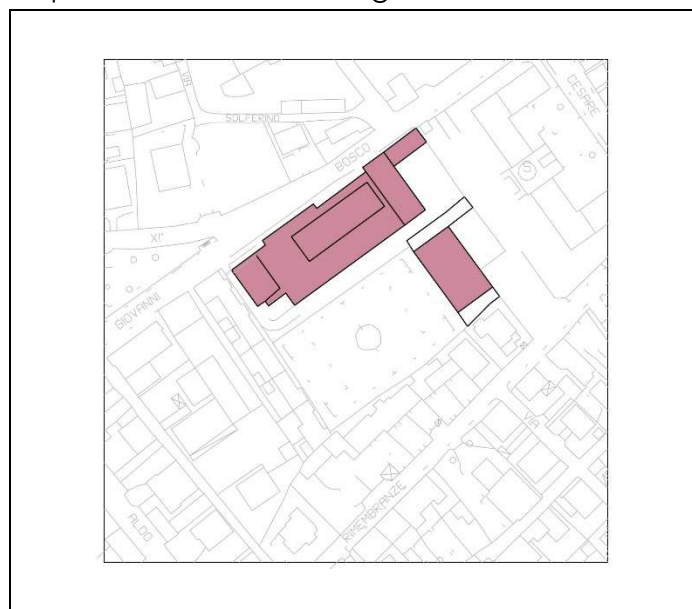
**GAN  
B.03**

Denominazione	Oratorio Gandino "Oratorio Sacro Cuore"
Via/Piazza	Via San Giovanni Bosco
Funzione principale	Oratorio
Vincoli sull'immobile	

Foto edificio








Inquadramento aerofotogrammetrico



Edificio su più livelli di recente ristrutturazione dotato di campo da calcio e palestra.

#### Annotazioni

Edificio interamente accessibile.

MACRO CATEGORIA	SINTESI CRITICITA'	CAT. DISABILITA'	GIUDIZIO ACCESSIBILITA'
RAGGIUNGIBILITA'	<p>Il parcheggio di riferimento è quello pubblico in concomitanza delle scuole elementari dal quale si si collega direttamente con accesso pedonale. Il percorso accessibile è il marciapiede di via San Giovanni Bosco che conduce all'ingresso principale dell'Oratorio. Posto auto dedicato poco evidente nella segnaletica orizzontale e verticale.</p> <p>Mancanza di comunicazione aumentativa ed alternativa. (vedi scheda Scuola Elementare GAN A 05-06).</p>		Accessibile
			Accessibile
			Non accessibile
			Non accessibile
			



Comune di Gandino




Piano Eliminazione Barriere Architettoniche  
Residenza Sanitaria  
per Anziani

Cod.

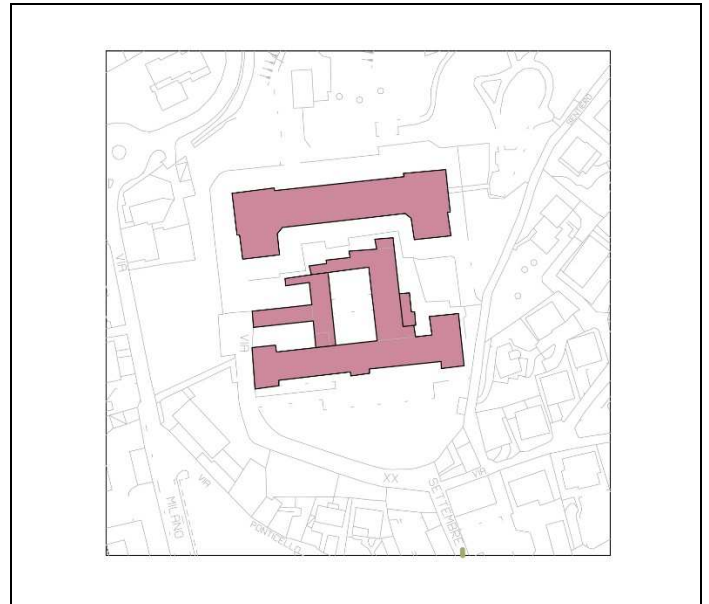
**GAN  
B.04**

Denominazione	Casa di Riposo – Residenza Sanitaria
Via/Piazza	Via XX Settembre
Funzione principale	Casa di Riposo
Vincoli sull'immobile	






Foto edificio



Inquadramento aerofotogrammetrico



Edificio su più livelli di recente costruzione/ristrutturazione con annesso parco idoneo per ospiti con patologia alzheimer..

MACRO CATEGORIA	SINTESI CRITICITA'	CAT. DISABILITA'	GIUDIZIO ACCESSIBILITA'
RAGGIUNGIBILITA'	<p>Il parcheggio esterno è sprovvisto di posto auto per persone portatrici di disabilità.  Mancanza di comunicazione aumentativa ed alternativa.</p>		No accessibile
			Accessibile
			Non accessibile
			Non accessibile
			





Comune di  
Gandino



Piano Eliminazione Barriere Architettoniche

Ex Cinema

Cod.

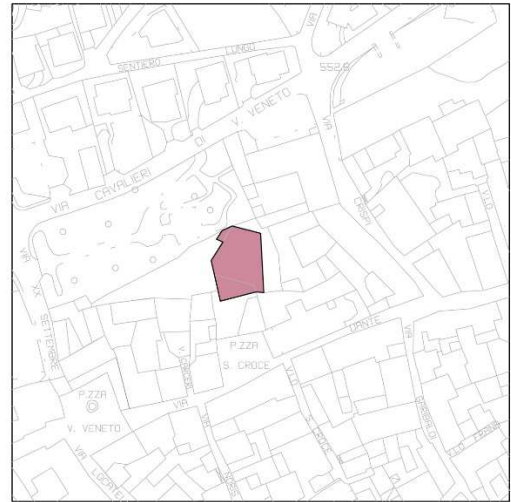
**GAN  
B.05**

Denominazione	Cinema al Parco
Via/Piazza	Piazzale Santa Croce
Funzione principale	Ex cinema
Vincoli sull'immobile	

Foto edificio








Inquadramento aerofotogrammetrico



Annotazioni

Edificio attualmente chiuso e non agibile

MACRO CATEGORIA	SINTESI CRITICITA'	CAT. DISABILITA'	GIUDIZIO ACCESSIBILITA'
RAGGIUNGIBILITA'	<p>Il parcheggio esterno è sprovvisto di posto auto per persone portatrici di disabilità.  Mancanza di comunicazione aumentativa ed alternativa.</p>		Non accessibile
			Non accessibile
			Non accessibile
			Non accessibile
			





Comune di  
Gandino



Piano Eliminazione Barriere Architettoniche  
**Scuola per l'Infanzia**

Cod.

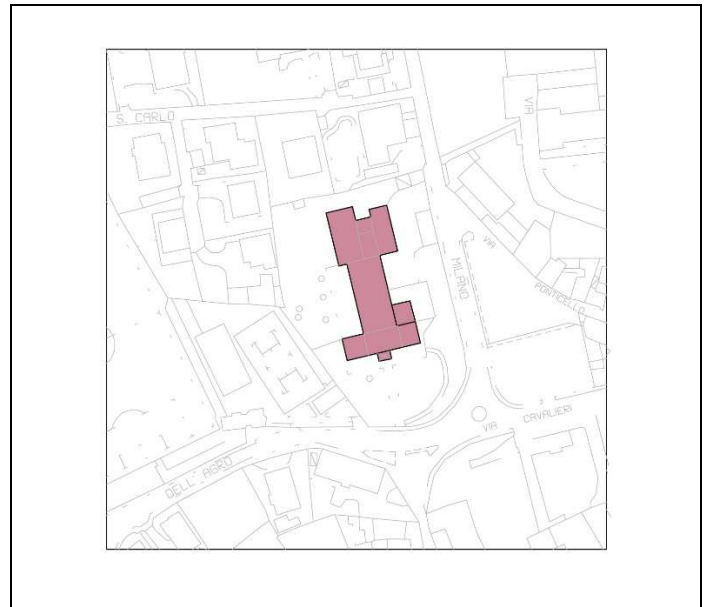
**GAN  
B.06**







Denominazione	Scuola per l'Infanzia
Via/Piazza	Via Cà dell'Agro
Funzione principale	Ex cinema
Vincoli sull'immobile	

Foto edificio



Inquadramento aerofotogrammetrico



MACRO CATEGORIA	SINTESI CRITICITA'	CAT. DISABILITA'	GIUDIZIO ACCESSIBILITA'
RAGGIUNGIBILITA'	<p>Mancanza di segnaletica verticale a segnalazione del parcheggio dedicato a persone portatrici di disabilità.</p> <p>Presenza ostacolo sulla soglia d'ingresso rappresentato dalla struttura del cancello.</p> <p>Mancanza di comunicazione aumentativa ed alternativa.</p>		Non accessibile
			Accessibile
			Non accessibile
			Non accessibile
			

# Barzizza - BAR





Comune di  
Gandino



Piano Eliminazione Barriere Architettoniche

# Chiesa Parrocchiale

Cod.

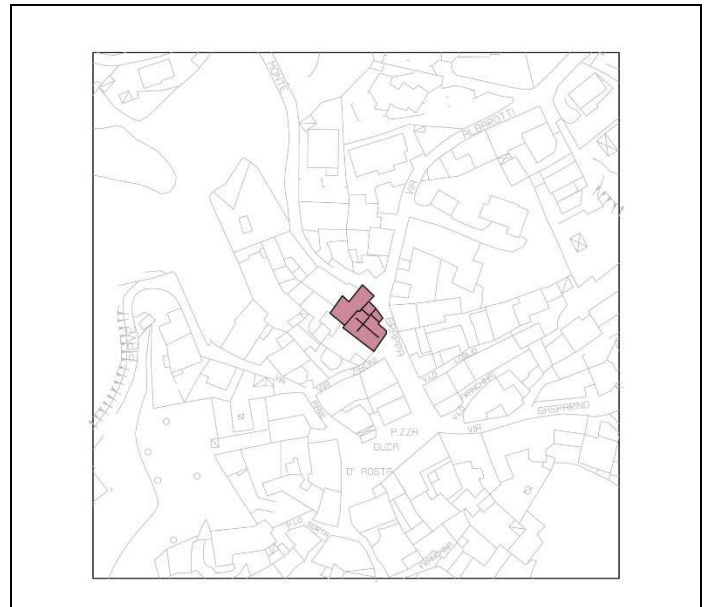
**BAR  
B.01**









Denominazione	Chiesa Parrocchiale di San Nicola e San Lorenzo
Via/Piazza	Via Monte Grappa
Funzione principale	Chiesa Parrocchiale
Vincoli sull'immobile	

Foto edificio



Inquadramento aerofotogrammetrico



MACRO CATEGORIA	SINTESI CRITICITA'	CAT. DISABILITA'	GIUDIZIO ACCESSIBILITA'
RAGGIUNGIBILITA'	Parcheggio di riferimento in Piazza Duca d'Aosta. Mancanza di segnaletica orizzontale e verticale. Percorso con pendenza eccessiva nel collegamento parcheggio Chiesa. Presenza di dislivelli in corrispondenza di entrambi gli accessi alla Chiesa..		Non accessibile
			Accessibile
			Non accessibile
			Non accessibile
			

# Cirano - CIR







Comune di  
Gandino



Piano Eliminazione Barriere Architettoniche  
**Chiesa Parrocchiale**

Cod.

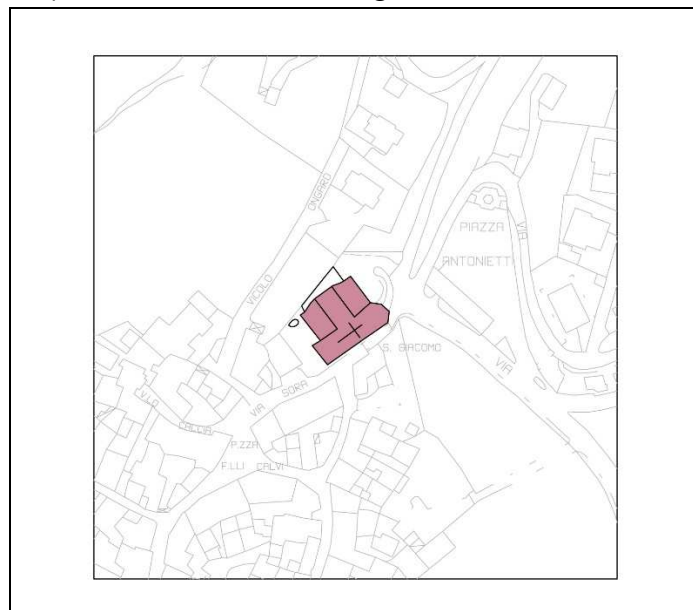
**CIR  
B.01**









Denominazione	Chiesa Parrocchiale di San Giacomo
Via/Piazza	Via Sora, 2
Funzione principale	Chiesa Parrocchiale
Vincoli sull'immobile	

Foto edificio



Inquadramento aerofotogrammetrico



MACRO CATEGORIA	SINTESI CRITICITA'	CAT. DISABILITA	GIUDIZIO ACCESSIBILITA'
RAGGIUNGIBILITA'	Parcheggio di riferimento in via De Ocha poco evidente nella segnaletica orizzontale. Segnaletica verticale apposta ad un'altezza non idonea e mancante di palo. Percorso pedonale con pendenza eccessiva e dimensioni inadeguate nel collegamento parcheggio Chiesa. Rampa d'accesso al Sagrato con pendenza eccessiva (>20%)..		Non accessibile
			Accessibile
			Non accessibile
			Non accessibile
			

**C – Spazi pubblici o di interesse pubblico  
aperti al pubblico.**

**Gandino - GAN**





Comune di  
Gandino



Piano Eliminazione Barriere Architettoniche

Parco Comunale

Cod.

**GAN  
C.01**







Denominazione	Parco Comunale "Giuseppe Verdi"
Via/Piazza	Via XX Settembre, 7
Funzione principale	Parco attrezzato per bambini
Vincoli sull'immobile	








Foto edificio








Inquadramento aerofotogrammetrico














MACRO CATEGORIA	SINTESI CRITICITA'	CAT. DISABILITA'	GIUDIZIO ACCESSIBILITA'
RAGGIUNGIBILITA'	<p>Segnaletica verticale del posto auto dedicato a persone portatrici di disabilità non adeguata (mancanza cartello su palo).            Percorso pedonale di avvicinamento al parco con pendenza trasversale non idonea (superiore al'2%). <b>Non</b> risolubile in quanto la formazione di eventuale dosso per la messa in piano dell'attraversamento vorrebbe un rampa a valle troppo pendente per il passaggio auto: mancanza di segnaletica aumentativa ed alternativa.</p>		Non accessibile
			Accessibile
			Non accessibile
			Non accessibile
			

MACRO CATEGORIA	SINTESI CRITICITA'	CAT. DISABILITA'	GIUDIZIO ACCESSIBILITA'
ACCESSI	<p>Entrambi gli accessi pedonali sbarcano sul percorso pedonale in ghiaia non idoneo a persone su sedia a ruote.            Presenza di gradino non idoneo a persone su sedia a ruote in corrispondenza dell'accesso al bar.            Mancanza di segnaletica direzionale , funzionale.            Mancanza di segnaletica aumentativa ed alternativa.</p>		Non accessibile
			Accessibile
			Non accessibile
			Non accessibile
			






MACRO CATEGORIA	SINTESI CRITICITA'	CAT. DISABILITA'	GIUDIZIO ACCESSIBILITA'
COLLEGAMENTI VERTICALI	Mancanza di collegamento all'area di pertinenza del "Cinema del Parco" (futura sala civica). La soluzione del problema sarà affrontata nell'ambito della ristrutturazione dell'edificio e delle sue pertinenze.		Non accessibile
			Non accessibile
			Non accessibile
			Non accessibile
			












MACRO CATEGORIA	SINTESI CRITICITA'	CAT. DISABILITA'	GIUDIZIO ACCESSIBILITA'
COLLEGAMENTI ORIZZONTALI	<p>Tutti i percorsi pedonali/carrabili interni al parco presentano una superficie in ghiaia.</p> <p>Mancanza di percorso pedonale idoneo a persone su sedia a ruote.</p> <p>Presenza di dislivelli tra le pavimentazioni antishok nelle aree gioco.</p> <p>Mancanza di percorso pedonale di collegamento con l'area tavoli/relax.</p> <p>Mancanza di tavolo inclusivo.</p> <p>Mancanza di segnaletica aumentativa ed alternativa.</p>		Non accessibile
			Accessibile
			Non accessibile
			Non accessibile
			
			






MACRO CATEGORIA	SINTESI CRITICITA'	CAT. DISABILITA'	GIUDIZIO ACCESSIBILITA'
SERVIZI IGIENICI	Posizione non idonea sanitario bagno (mancanza affiancamento laterale WC). Mancanza specchio reclinabile.		Non accessibile
			Accessibile
			Non accessibile
			Non accessibile
			









MACRO CATEGORIA	SINTESI CRITICITA'	CAT. DISABILITA'	GIUDIZIO ACCESSIBILITA'
RAGGIUNGIBILITA'	Posto auto di riferimento nel parcheggio di via Cavalieri di Vittorio Veneto Segnaletica verticale del posto auto dedicato a persone portatrici di disabilità non adeguata (mancanza cartello su palo).		Accessibile
			Accessibile
			Non accessibile
			Non accessibile
			

MACRO CATEGORIA	SINTESI CRITICITA'	CAT. DISABILITA'	GIUDIZIO ACCESSIBILITA'
ACCESSI	Accessi alla struttura a norma. Mancanza di segnaletica aumentativa ed alternativa.		Accessibile
			Accessibile
			Non accessibile
			Non accessibile
			

MACRO CATEGORIA	SINTESI CRITICITA'	CAT. DISABILITA'	GIUDIZIO ACCESSIBILITA'
COLLEGAMENTI VERTICALI	Mancanza di collegamento per persone su sedia a ruote al blocco bagni a servizio della tribuna. Possibilità di utilizzo del bagno attrezzato del servizio bar.		Accessibile
			Accessibile
			Non accessibile
			Non accessibile

MACRO CATEGORIA	SINTESI CRITICITA'	CAT. DISABILITA'	GIUDIZIO ACCESSIBILITA'
COLLEGAMENTI ORIZZONTALI	<p>Collegamenti orizzontali accessibili ad eccezione del percorso diretto di collegamento tra il blocco spogliatoi e il campo da calcio.  Rampa di pendenza eccessiva (12% circa). (Non risolvibile).  Mancanza di percorso tattilo pedonale.  Mancanza di segnaletica aumentativa ed alternativa.</p>		Non accessibile
			Accessibile
			Non accessibile
			Non accessibile
			

MACRO CATEGORIA	SINTESI CRITICITA'	CAT. DISABILITA'	GIUDIZIO ACCESSIBILITA'
SERVIZI IGIENICI	<p>I bagni dei blocchi spogliatoi campo calcio sono idonei.  I bagni spogliatoi campo tennis mancano di maniglioni e specchio reclinabile.  Mancanza di segnaletica aumentativa ed alternativa.</p>		Non accessibile
			Accessibile
			Non accessibile
			Non accessibile
			





Comune di  
Gandino



Piano Eliminazione Barriere Architettoniche

# Parcheggio Comunale

Cod.

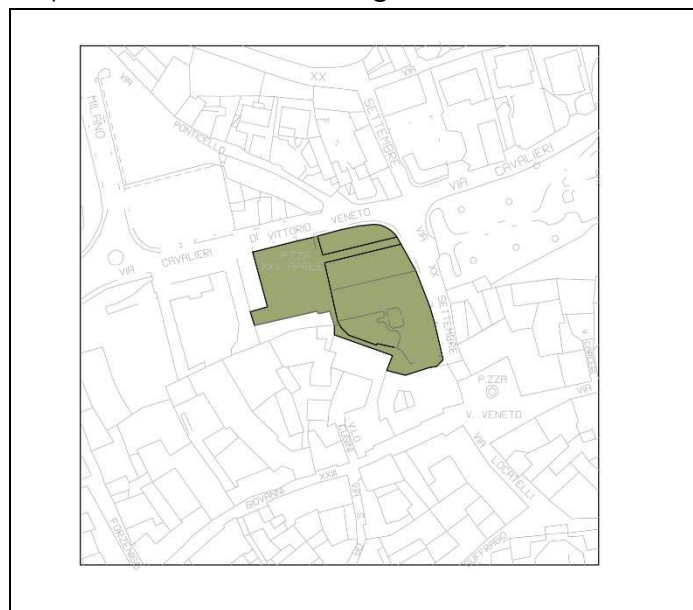
**GAN  
C.03**






Denominazione	Parcheggio Comunale
Via/Piazza	Via Cavalieri di Vittorio Veneto, Via XX Settembre
Funzione principale	Parcheggio.
Vincoli sull'immobile	







Foto edificio


















Inquadramento aerofotogrammetrico







MACRO CATEGORIA	SINTESI CRITICITA'	CAT. DISABILITA	GIUDIZIO ACCESSIBILITA'
RAGGIUNGIBILITA'	<p>Posto auto con accesso da via XX Settembre. Mancanza di segnaletica verticale (cartello su palo).</p> <p>Nei due piani sottostanti con accesso da via Cavalieri di Vittorio Veneto mancano posti dedicati. Non essendoci collegamenti se non attraverso scale tra i due piani inferiori e quello superiore si rende necessario un posto auto anche al piano terra con accesso da via Cavalieri di Vittorio Veneto.</p>		Accessibile
			Accessibile
			Non accessibile
			Non accessibile
			

MACRO CATEGORIA	SINTESI CRITICITA'	CAT. DISABILITA'	GIUDIZIO ACCESSIBILITA'
ACCESSI	<p>Accessi alla struttura a norma. Mancanza di segnaletica aumentativa ed alternativa.</p>		Accessibile
			Accessibile
			Non accessibile
			Non accessibile
			

MACRO CATEGORIA	SINTESI CRITICITA'	CAT. DISABILITA'	GIUDIZIO ACCESSIBILITA'
COLLEGAMENTI VERTICALI	<p>Mancanza di collegamento idoneo per persone su sedia a ruote tra i tre piani della struttura. Il problema si risolve dotando anche il livello inferiore di posto auto a norma per persone portatrici di disabilità.</p> <p>Mancanza di segnaletica direzionale, funzionale.</p> <p>Mancanza di segnaletica aumentativa ed alternativa.</p>		Non accessibile
			Accessibile
			Non accessibile
			Non accessibile
			
			

MACRO CATEGORIA	SINTESI CRITICITA'	CAT. DISABILITA'	GIUDIZIO ACCESSIBILITA'
COLLEGAMENTI ORIZZONTALI	<p>Su tutti e tre i piani del parcheggio:  Mancanza di segnaletica direzionale, informativa.  Mancanza di segnaletica aumentativa ed alternativa.</p>		Non accessibile
			Accessibile
			Non accessibile
			Non accessibile
			

MACRO CATEGORIA	SINTESI CRITICITA'	CAT. DISABILITA'	GIUDIZIO ACCESSIBILITA'
SERVIZI IGIENICI	Nella struttura non son presenti servizi igienici		
			
			
			



Comune di  
Gandino



Piano Eliminazione Barriere Architettoniche

# Cimitero

Cod.

**GAN  
C.04**






Denominazione	Cimitero Comunale
Via/Piazza	Vilae delle Rimembranze
Funzione principale	Cimitero
Vincoli sull'immobile	Monumentale

Foto edificio


















Inquadramento aerofotogrammetrico

















MACRO CATEGORIA	SINTESI CRITICITA'	CAT. DISABILITA'	GIUDIZIO ACCESSIBILITA'
RAGGIUNGIBILITA'	Posto auto idoneo.		Accessibile
			Accessibile
			Non accessibile
			Non accessibile
			



MACRO CATEGORIA	SINTESI CRITICITA'	CAT. DISABILITA'	GIUDIZIO ACCESSIBILITA'
ACCESSI	Accessi alla struttura a norma. Mancanza di segnaletica aumentativa ed alternativa.		Accessibile
			Accessibile
			Non accessibile
			Non accessibile
			

MACRO CATEGORIA	SINTESI CRITICITA'	CAT. DISABILITA'	GIUDIZIO ACCESSIBILITA'
COLLEGAMENTI VERTICALI	<p>Mancanza di collegamento idoneo per persone su sedia a ruote tra i due livelli della struttura (piano terra e livello interrato con loculi).</p> <p>Il problema è risolvibile inserendo una piattaforma elevatrice di fianco alla scala d'accesso ai loculi interrati. La soluzione comporta lo spostamento di due file di loculi.</p> <p>Mancanza di segnaletica aumentativa ed alternativa.</p>		Non accessibile
			Accessibile
			Non accessibile
			Non accessibile
			
			

MACRO CATEGORIA	SINTESI CRITICITA'	CAT. DISABILITA	GIUDIZIO ACCESSIBILITA'
COLLEGAMENTI ORIZZONTALI	<p>Mancanza di percorsi idonei a persone su sedia a ruote. Mancanza di segnaletica aumentativa ed alternativa.</p>		Non accessibile
			Accessibile
			Non accessibile
			Non accessibile
			

MACRO CATEGORIA	SINTESI CRITICITA'	CAT. DISABILITA	GIUDIZIO ACCESSIBILITA'
SERVIZI IGIENICI	<p>I servizi igienici presenti nella struttura non sono idonei a persone portatrici di disabilità.</p> <p>Accesso con soglia superiore a 2,5 cm.</p> <p>Lo spazio interno non permette un'autonoma mobilità da parte di persone su sedia a ruote. La soluzione del problema prevede l'ampliamento dei locali igienici occupando parte dell'ufficio limitrofo.</p> <p>Mancanza di lavabo reclinabile, maniglioni e specchio reclinabile.</p> <p>Mancanza di segnaletica funzionale.</p> <p>Mancanza di segnaletica aumentativa ed alternativa.</p>		Non accessibile
			Accessibile
			Non accessibile
			Non accessibile
			

# Barzizza - BAR





Comune di  
Gandino



Piano Eliminazione Barriere Architettoniche

# Campo Sportivo

Cod.

**BAR  
C.01**






Denominazione	Campo Sportivo "Paolo Picinali"
Via/Piazza	Via San Rocco
Funzione principale	Campo da calcio
Vincoli sull'immobile	

Foto edificio














Inquadramento aerofotogrammetrico














MACRO CATEGORIA	SINTESI CRITICITA'	CAT. DISABILITA'	GIUDIZIO ACCESSIBILITA'
RAGGIUNGIBILITA'	<p>Posto auto non idoneo a persone portatrici di disabilità.  Mancanza di segnaletica orizzontale e verticale.  Mancanza di segnaletica aumetativa ed alternativa.</p>		Non accessibile
			Accessibile
			Non accessibile
			Non accessibile
			



MACRO CATEGORIA	SINTESI CRITICITA'	CAT. DISABILITA'	GIUDIZIO ACCESSIBILITA'
ACCESSI	<p>Accessi al blocco spogliatoi non idonei. Presenza di soglia non idonea (&gt;2,5 cm.)  Mancanza di segnaletica informativa.  Mancanza di segnaletica aumentativa ed alternativa.</p>		Non accessibile
			Accessibile
			Non accessibile
			Non accessibile
			

MACRO CATEGORIA	SINTESI CRITICITA'	CAT. DISABILITA	GIUDIZIO ACCESSIBILITA'
COLLEGAMENTI VERTICALI	<p>Mancanza di collegamento idoneo per persone su sedia a ruote tra il livello spogliatoio e il piano del campo.  L'accesso al campo da gioco è garantito percorrendo la via San Rocco anche se con pendenza superiore alla consentita (&gt;5-8%) fino all'ingresso laterale o attraverso un montascale.  Mancanza di segnaletica informativa.  Mancanza di segnaletica aumentativa ed alternativa.</p>		Accessibile
			Accessibile
			Non accessibile
			Non accessibile
			

MACRO CATEGORIA	SINTESI CRITICITA'	CAT. DISABILITA'	GIUDIZIO ACCESSIBILITA'
COLLEGAMENTI ORIZZONTALI	<p>Mancanza di percorsi idonei a persone su sedia a ruote.  L'accesso laterale al campo dagli spogliatoi lungo la via pubblica San Rocco ha una pendenza superiore al 5% e 8%.  Panchine non accessibili. Spostamento delle panchine in posizione accessibile da parte di persona su sedia a ruote.  Mancanza di segnaletica informativa.  Mancanza di segnaletica aumentativa ed alternativa.</p>		Non accessibile
			Accessibile
			Non accessibile
			Non accessibile
			

MACRO CATEGORIA	SINTESI CRITICITA'	CAT. DISABILITA'	GIUDIZIO ACCESSIBILITA'
SERVIZI IGIENICI	<p>I servizi igienici presenti nella struttura non sono idonei a persone portatrici di disabilità.</p> <p>Accesso con soglia superiore a 2,5 cm.</p> <p>Lo spazio interno non permette un'autonoma mobilità da parte di persone su sedia a ruote.</p> <p>Mancanza di lavabo reclinabile, maniglioni e specchio reclinabile.</p> <p>Mancanza di segnaletica funzionale.</p> <p>Mancanza di segnaletica aumentativa ed alternativa.</p> <p>Il blocco spogliatoi andrebbe ristudiato e ristrutturato in toto.</p>		Non accessibile
			Accessibile
			Non accessibile
			Non accessibile
			



Comune di  
Gandino



Piano Eliminazione Barriere Architettoniche

# Parcheggio Comunale

Cod.

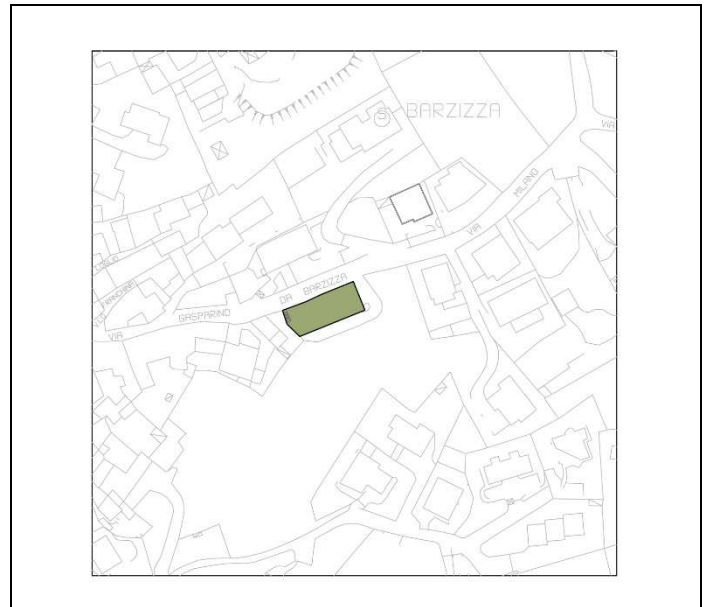
**BAR  
C.02**






Denominazione	Parcheggio comunale
Via/Piazza	Via Gasparino da Barzizza
Funzione principale	Parcheggio
Vincoli sull'immobile	






Foto edificio








Inquadramento aerofotogrammetrico











MACRO CATEGORIA	SINTESI CRITICITA'	CAT. DISABILITA'	GIUDIZIO ACCESSIBILITA'
RAGGIUNGIBILITA'	<p>Posto auto non idoneo a persone portatrici di disabilità.  Mancanza di segnaletica orizzontale e verticale.  Mancanza di segnaletica aumetativa ed alternativa.</p>		Non accessibile
			Accessibile
			non accessibile
			Non accessibile
			

MACRO CATEGORIA	SINTESI CRITICITA'	CAT. DISABILITA'	GIUDIZIO ACCESSIBILITA'
ACCESSI	<p>Accessi idonei alla piattaforma di parcheggio ..  Mancanza di segnaletica informativa.  Mancanza di segnaletica aumentativa ed alternativa.</p>		Accessibile
			Accessibile
			Non accessibile
			Non accessibile
			

MACRO CATEGORIA	SINTESI CRITICITA'	CAT. DISABILITA'	GIUDIZIO ACCESSIBILITA'
COLLEGAMENTI VERTICALI	Mancanza di segnaletica informativa. Mancanza di segnaletica aumentativa ed alternativa.		Non accessibile
			Accessibile
			Non accessibile
			Non accessibile
			



MACRO CATEGORIA	SINTESI CRITICITA'	CAT. DISABILITA'	GIUDIZIO ACCESSIBILITA'
COLLEGAMENTI ORIZZONTALI	Mancanza di segnaletica informativa. Mancanza di segnaletica aumentativa ed alternativa.		Accessibile
			Accessibile
			Non accessibile
			Non accessibile

MACRO CATEGORIA	SINTESI CRITICITA'	CAT. DISABILITA'	GIUDIZIO ACCESSIBILITA'
SERVIZI IGIENICI	Non vi è la presenza di servizi igienici.		
			
			
			



Comune di  
Gandino



Piano Eliminazione Barriere Architettoniche


# Cimitero Barzizza

Cod.

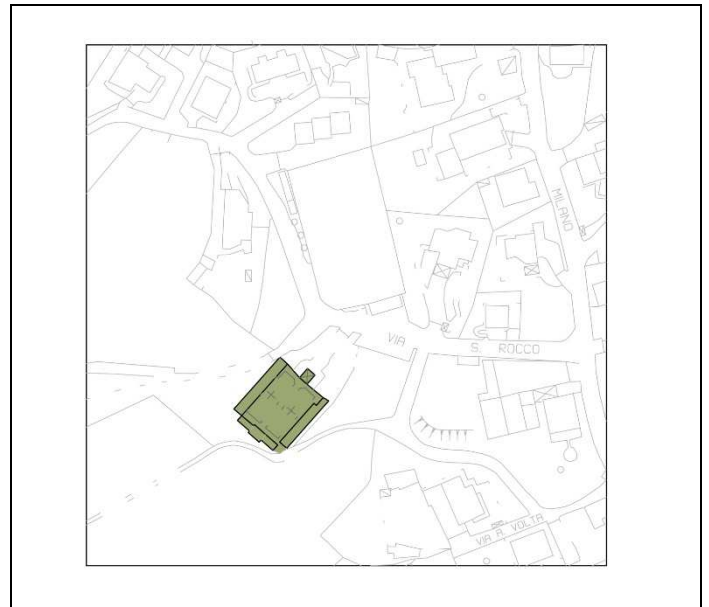
**BAR  
C.03**








Denominazione	Cimitero Barzizza
Via/Piazza	Via San Rocco
Funzione principale	Parcheggio
Vincoli sull'immobile	Monumentale

Foto edificio















Inquadramento aerofotogrammetrico








MACRO CATEGORIA	SINTESI CRITICITA'	CAT. DISABILITA'	GIUDIZIO ACCESSIBILITA'
RAGGIUNGIBILITA'	<p>Posto auto non idoneo a persone portatrici di disabilità.  Il posto auto dedicato può essere in concomitanza con quello a servizio del campo calcio o quello parallelo al viale e viceversa.  Ostacolo creato da vegetazione lungo il percorso di accesso al viale del cimitero.  Mancanza di segnaletica orizzontale e verticale.  Mancanza di segnaletica aumentativa ed alternativa.</p>		Non accessibile
			Accessibile
			Non accessibile
			Non accessibile
			

MACRO CATEGORIA	SINTESI CRITICITA'	CAT. DISABILITA'	GIUDIZIO ACCESSIBILITA'
ACCESSI	<p>Accesso a norma.  L'accesso sbarca immediatamente su pavimentazione in ghiaietto non idonea a persone su sedia a ruote.  Mancanza di segnaletica direzionale informativa.  Mancanza di segnaletica aumentativa ed alternativa.</p>		Accessibile
			Accessibile
			Non accessibile
			Non accessibile
			

MACRO CATEGORIA	SINTESI CRITICITA'	CAT. DISABILITA'	GIUDIZIO ACCESSIBILITA'
COLLEGAMENTI VERTICALI	Non vi sono dislivelli o cambi di quota significativi.		
			
			
			

MACRO CATEGORIA	SINTESI CRITICITA'	CAT. DISABILITA	GIUDIZIO ACCESSIBILITA'
COLLEGAMENTI ORIZZONTALI	<p>Il vialetto centrale e alcuni tratti dei viali trasversali sono costituiti da pavimentazione (ghiaietto non stabilizzato) non idonea a persone su sedia a ruote.</p> <p>Il raccordo tra i viali trasversali e longitudinali presenta una piccola rampetta con pendenza superiore alla consentita.</p> <p>Mancanza di segnaletica aumentativa ed alternativa.</p>		accessibile
			accessibile
			Non accessibile
			accessibile
			

MACRO CATEGORIA	SINTESI CRITICITA'	CAT. DISABILITA'	GIUDIZIO ACCESSIBILITA'
SERVIZI IGIENICI	<p>Necessità di spostare sanitario (lavabo) per consentire l'affiancamento laterale al wc.  Mancanza dei maniglioni di supporto.  Mancanza di idoneo lavabo e specchio reclinabile.</p>		Non accessibile
			Accessibile
			Non accessibile
			Non accessibile
			



# Cirano - CIR





Comune di  
Gandino



Piano Eliminazione Barriere Architettoniche


# Parco Giochi

Cod.

**CIR  
C.01**










Denominazione	Parco Giochi
Via/Piazza	Via Silvio Pellico
Funzione principale	Parco giochi attrezzato
Vincoli sull'immobile	








Foto edificio















Inquadramento aerofotogrammetrico







MACRO CATEGORIA	SINTESI CRITICITA'	CAT. DISABILITA'	GIUDIZIO ACCESSIBILITA'
RAGGIUNGIBILITA'	<p>Il posto auto dedicato a persone portatrici di disabilità per il parco giochi dei più piccoli può essere ricavato nel parcheggio adiacente "Piazzale Mons. Giovanni Antonietti".</p> <p>Mancanza di segnaletica verticale, da rivedere la segnaletica orizzontale. Il collegamento tra il parcheggio e l'ingresso al parco per persone su sedia a ruote avviene attraverso la via pubblica (Silvio Pellico) senza percorso protetto e con una pendenza superiore a quella consentita (5-8%). Il collegamento può avvenire anche attraverso una rampa da realizzare in corrispondenza della fontana in festa al parcheggio.</p> <p>Il posto auto dedicato al parco giochi "sezione grandi" può essere ricostituito in via Silvio Pellico sulla testa del parco.</p> <p>Mancanza di segnaletica aumentativa ed alternativa.</p>		Non accessibile
			Accessibile
			Non accessibile
			Non accessibile
			
			

MACRO CATEGORIA	SINTESI CRITICITA'	CAT. DISABILITA'	GIUDIZIO ACCESSIBILITA'
ACCESSI	<p>Accesso parco "sezione piccoli" con pavimentazione sconnessa e pendenza superiore alla consentita (5-8%). La realizzazione del collegamento tra le due zone del parco risolverebbe l'accesso alla zona piccoli per persone su sedia a ruote.</p> <p>L'accesso al parco "sezione grandi" in corrispondenza del parcheggio in testa al parco non presenta pavimentazione idonea a persone su sedia a ruote.</p> <p>Mancanza di segnaletica direzionale informativa.</p> <p>Mancanza di segnaletica aumentativa ed alternativa.</p>		Non accessibile
			Accessibile
			Non accessibile
			Non accessibile
			

MACRO CATEGORIA	SINTESI CRITICITA'	CAT. DISABILITA'	GIUDIZIO ACCESSIBILITA'
COLLEGAMENTI VERTICALI	Le due sezioni del parco si sviluppano in piano.		Non accessibile
			Accessibile
			Non accessibile
			Non accessibile

MACRO CATEGORIA	SINTESI CRITICITA'	CAT. DISABILITA'	GIUDIZIO ACCESSIBILITA'
COLLEGAMENTI ORIZZONTALI	<p>Mancanza di percorsi pedonali di collegamento a norma tra le varie funzioni interne al parco (accessi, aree di sosta, aree gioco).            Le due zone del parco non sono interconnesse. Possibilità di realizzare collegamento con la realizzazione di passerella o terrapieno e pavimentazione in calcestruzzo.            Mancanza percorsi tattilo plantari            Mancanza di segnaletica direzionale            Mancanza di segnaletica aumentativa ed alternativa.</p>		Accessibile
			Accessibile
			Non accessibile
			Non accessibile
			

MACRO CATEGORIA	SINTESI CRITICITA'	CAT. DISABILITA'	GIUDIZIO ACCESSIBILITA'
SERVIZI IGIENICI	Servizio igienico non presente..		
			
			
			





Comune di  
Gandino



Piano Eliminazione Barriere Architettoniche

# Parco Giochi

Cod.

**CIR  
C.02**







Denominazione	Parco Giochi "Gaetano Donizzetti"
Via/Piazza	Via Ruviali
Funzione principale	Parco giochi attrezzato
Vincoli sull'immobile	






Foto edificio















Inquadramento aerofotogrammetrico







MACRO CATEGORIA	SINTESI CRITICITA'	CAT. DISABILITA'	GIUDIZIO ACCESSIBILITA'
RAGGIUNGIBILITA'	<p>Il posto auto dedicato può essere ricavato nel parcheggio adiacente in via Ruviali.</p> <p>Il collegamento tra il parcheggio e l'ingresso al parco accessibile avviene attraverso la via pubblica senza percorso protetto e con una pendenza superiore a quella consentita (5-8%).</p> <p>Possibilità di ricavare posto auto dedicato in corrispondenza dell'accesso.</p> <p>Mancanza di segnaletica orizzontale e verticale.</p> <p>Mancanza di segnaletica aumentativa ed alternativa.</p>		Non accessibile
			Accessibile
			Non accessibile
			Non accessibile
			

MACRO CATEGORIA	SINTESI CRITICITA'	CAT. DISABILITA	GIUDIZIO ACCESSIBILITA'
ACCESSI	<p>Accesso con pavimentazione sconnessa..  L'accesso sbarca immediatamente su pavimentazione in erbablok non idonea a persone su sedia a ruote.  Mancanza di segnaletica direzionale informativa.  Mancanza di segnaletica aumentativa ed alternativa.</p>		Non accessibile
			Accessibile
			Non accessibile
			Non accessibile
			

MACRO CATEGORIA	SINTESI CRITICITA'	CAT. DISABILITA'	GIUDIZIO ACCESSIBILITA'
COLLEGAMENTI VERTICALI	<p>Il parco si sviluppa in piano.            Dal secondo accesso a monte in via Ruviali si snoda una scalinata per vincere il salto di quota tra la strada e il parco.</p>		Non accessibile
			Accessibile
			Non accessibile
			Accessibile
			

MACRO CATEGORIA	SINTESI CRITICITA'	CAT. DISABILITA'	GIUDIZIO ACCESSIBILITA'
COLLEGAMENTI ORIZZONTALI	<p>Mancanza di percorsi idonei di collegamento tra le varie funzioni interne al parco (giochi, aree di sosta)</p> <p>Mancanza di arredo inclusivo per la sosta.</p> <p>Mancanza di segnaletica aumentativa ed alternativa.</p>		Non accessibile
			Accessibile
			Non accessibile
			Non accessibile
			

MACRO CATEGORIA	SINTESI CRITICITA'	CAT. DISABILITA'	GIUDIZIO ACCESSIBILITA'
SERVIZI IGIENICI	Servizio igienico non presente..		
			
			
			



Comune di  
Gandino



Piano Eliminazione Barriere Architettoniche

# Parcheggio pubblico

Cod.

**CIR  
C.03**

Denominazione	Parcheggio pubblico
Via/Piazza	Via Degli Alpini
Funzione principale	parcheggio
Vincoli sull'immobile	

Foto edificio



Inquadramento aerofotogrammetrico







#### ANNOTAZIONI










Il parcheggio è disposto su unico piano.





Privo di indicazioni direzionali.





Privo di servizio igienico.





MACRO CATEGORIA	SINTESI CRITICITA'	CAT. DISABILITA'	GIUDIZIO ACCESSIBILITA'
RAGGIUNGIBILITA'	<p>Mancanza di segnaletica verticale, da rivedere la segnaletica orizzontale.            Possibilità di realizzare posto auto dedicato vicino all'ingresso accessibile.            Mancanza di collegamento pedonale per miglioramento accesso al parco sezione piccoli.            Mancanza di segnaletica aumetativa ed alternativa.</p>		Accessibile
			Accessibile
			Non accessibile
			Non accessibile



MACRO CATEGORIA	SINTESI CRITICITA'	CAT. DISABILITA'	GIUDIZIO ACCESSIBILITA'
ACCESSI	<p>Il parcheggio gode di tre accessi di cui solo il promiscuo carrabile a norma per persone su sedia a ruote.            Possibilità di realizzare un parcheggio dedicato in prossimità dell'accesso carrabile percorribile su sedia a ruote.            direzionale informativa.            Mancanza di segnaletica aumentativa ed alternativa.</p>		Accessibile
			Accessibile
			Non accessibile
			Non accessibile
			
			

MACRO CATEGORIA	SINTESI CRITICITA'	CAT. DISABILITA'	GIUDIZIO ACCESSIBILITA'
COLLEGAMENTI VERTICALI	Il parcheggio si sviluppa in piano.		Accessibile
			Accessibile
			Non accessibile
			Non accessibile

MACRO CATEGORIA	SINTESI CRITICITA'	CAT. DISABILITA'	GIUDIZIO ACCESSIBILITA'
COLLEGAMENTI ORIZZONTALI	La disposizione dei posti auto non definisce un percorso pedonale protetto.		Accessibile
			Accessibile
			Non accessibile
			Accessibile

MACRO CATEGORIA	SINTESI CRITICITA'	CAT. DISABILITA'	GIUDIZIO ACCESSIBILITA'
SERVIZI IGIENICI	Servizio igienico non presente..		
			
			
			

**D – Fermate del trasporto pubblico.**

**Gandino - GAN**





Comune di  
Gandino



Piano Eliminazione Barriere Architettoniche


# Fermata Cesare Battisti

Cod.

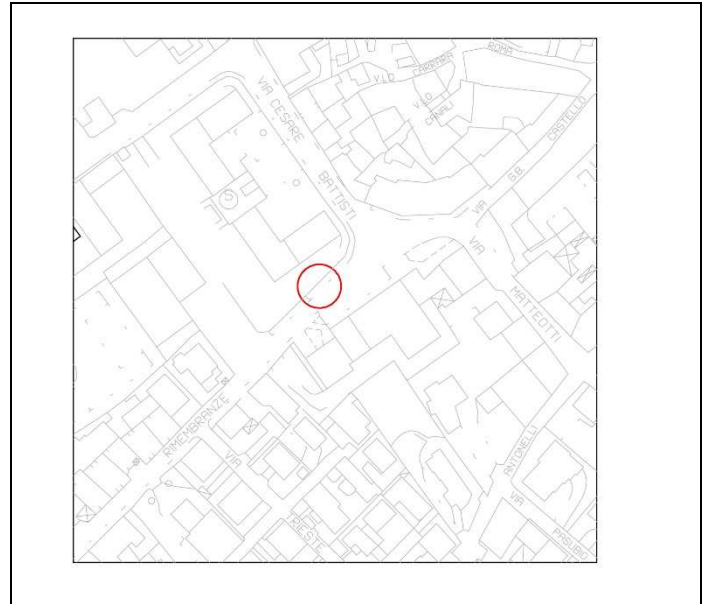
**GAN  
D.01**

Denominazione	Fermata Cesare Battisti
Via/Piazza	Via Cesare Battisti
Funzione principale	Fermata trasporto pubblico locale
Vincoli sull'immobile	

Foto edificio










Inquadramento aerofotogrammetrico



#### ANNOTAZIONI

Le fermata del TPL di Viale Rimembranze è in sede propria, ma interferente con il marciapiede pubblico che necessita di essere adeguato.

MACRO CATEGORIA	SINTESI CRITICITA'	CAT. DISABILITA	GIUDIZIO ACCESSIBILITA'
RAGGIUNGIBILITA'	<p>Parcheggio dedicato a persone portatrici di disabilità sul lato opposto della carreggiata.            Percorso pedonale non protetto fino all'attraversamento pedonale.            La zona di sosta/attesa della fermata interferisce con quella di passaggio.            Segnaletica orizzontale da rivedere.            Mancanza di percorso tattilo plantare.            Mancanza di segnaletica aumentativa ed alternativa.</p>		Accessibile
			Accessibile
			Non accessibile
			Accessibile
			





Comune di  
Gandino



Piano Eliminazione Barriere Architettoniche


# Fermata Aldo Moro

Cod.

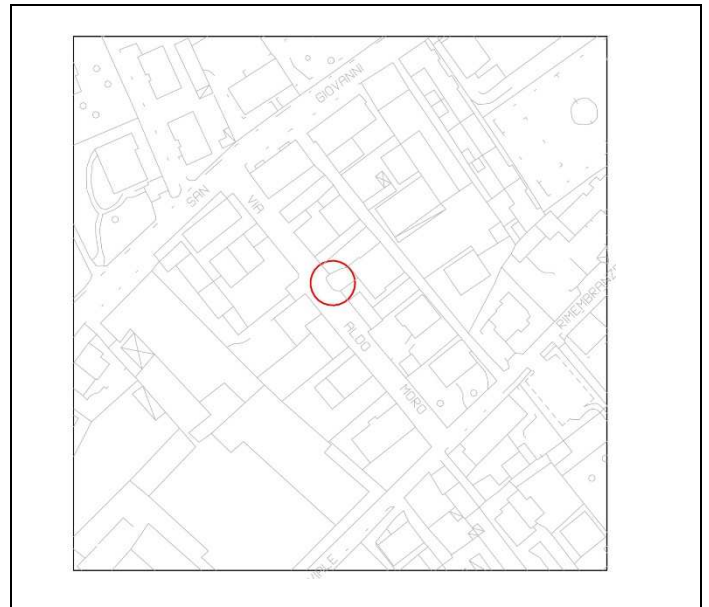
**GAN  
D.02**

Denominazione	Fermata Aldo Moro
Via/Piazza	Via Aldo Moro
Funzione principale	Fermata trasporto pubblico locale
Vincoli sull'immobile	

Foto edificio









Inquadramento aerofotogrammetrico



#### ANNOTAZIONI

Le fermata del TPL di Via Aldi Moro non è in sede propria, ma interferente direttamente con la carreggiata. Necessita di adeguamento.

MACRO CATEGORIA	SINTESI CRITICITA'	CAT. DISABILITA'	GIUDIZIO ACCESSIBILITA'
RAGGIUNGIBILITA'	<p>Non vi sono parcheggi dedicati nelle vicinanze.  Non vi sono soluzioni progettuali che non contemplino accordi bonari o esproprio delle proprietà private se non un restringimento della carreggiata con l'istituzione di un senso unico alternato.</p>		Non accessibile
			Accessibile
			Non accessibile
			Non accessibile
			

**E – Strade di collegamento tra gli edifici interessati.**

**Gandino – GAN1, GAN2, GAN3, GAN4.**





Comune di  
Gandino



Piano Eliminazione Barriere Architettoniche

# Percorsi di Collegamento

Cod.

## GAN1

Via/Piazza

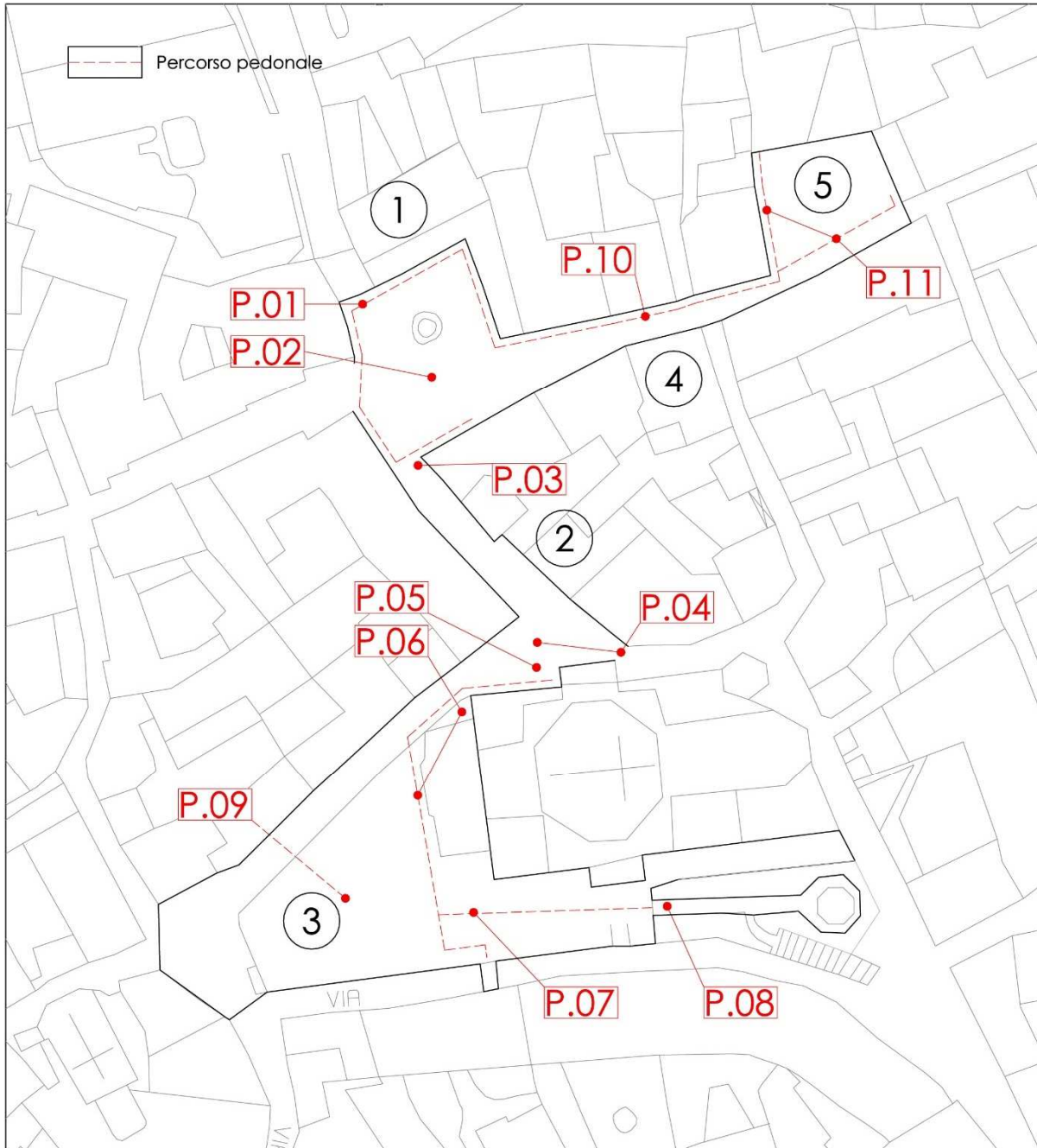
- 1 - Piazza Vittorio Veneto,
- 2 - Via Locatelli,
- 3 - Piazza dell'Emancipazione,
- 4 - Via Dante,
- 5 - Piazzale Santa Croce

Inquadramento ortofoto




























Piazza Vittorio Veneto, Via Locatelli, Piazza dell'Emancipazione, Via Dante,  
Piazzale Santa Croce

# Inquadramento aerofotogrammetrico


















Piazza Vittorio Veneto, Via Locatelli, Piazza dell'Emancipazione, Via Dante, Piazzale Santa Croce.



punto plan.	SINTESI CRITICITA'		CAT. DISABILITA'	GIUDIZIO ACCESSIBILITA'
<b>E.01.1</b> <b>P.01</b> <b>P.02</b>	Piazza Vittorio Veneto non presenta particolari problematiche da un punto di vista dell'accessibilità. Mancanza di segnaletica aumentativa ed alternativa.			Accessibile
				Accessibile
				Non accessibile
				Non accessibile
<b>E.01.2</b> <b>P.03</b>	Via Locatelli, strada a doppio senso di marcia. Il calibro non consente di individuare un percorso pedonale di dimensioni sufficienti. Mancanza di segnaletica aumentativa ed alternativa.			Accessibile
				Accessibile
				Non accessibile
				Non accessibile
<b>E.01.2</b> <b>P.04</b>	Via Locatelli, strada a doppio senso di marcia. Il calibro non consente di individuare un percorso pedonale di dimensioni sufficienti.			Accessibile
				Accessibile
				Non accessibile
				Non accessibile
<b>E.01.2</b> <b>P.05</b>	Posti auto dedicati, segnaletica orizzontale poco visibile.			Accessibile
				Accessibile
				Non accessibile
				Non accessibile
<b>E.01.3</b> <b>P.06</b>	Piazza Emancipazione, Pavimentazione non idonea (acciottolato). Pendenze longitudinali e trasversali eccessive (>5-8%) Percorso non praticabile per persone su sedia a ruote. (studio complessivo di Piazza e Sagrato).			Non accessibile
				Accessibile
				Non accessibile
				Non accessibile

punto plan.	SINTESI CRITICITA'		CAT. DISABILITA'	GIUDIZIO ACCESSIBILITA'
<b>E.01.3</b> <b>P.07</b>	Piazza Emancipazione, Pavimentazione non idonea (acciottolato). Percorso non praticabile per persone su sedia a ruote.		   	Non accessibile Accessibile Non accessibile Non accessibile
<b>E.01.3</b> <b>P.08</b>	Piazza Emancipazione, Pavimentazione non idonea (Ceppo di Poltragno). Percorso non praticabile per persone su sedia a ruote. Mancanza di segnaletica aumentativa ed alternativa.		   	Non accessibile Accessibile Non accessibile Non accessibile
<b>E.01.3</b> <b>P.09</b>	Mancanza di segnaletica informativa, aumentativa ed alternativa.		   	Accessibile Accessibile Non accessibile Non accessibile
<b>E.01.4</b> <b>P.10</b>	Via Dante, strada a senso unico. Il calibro della strada consente di individuare un percorso dedicato ai pedoni praticabile per persone su sedia a ruote.		   	Accessibile Accessibile Non accessibile Non accessibile
<b>E.01.4</b>	Via Dante, strada a senso unico. Il calibro della strada in corrispondenza dell'accesso su Piazzale Santa Croce non è sufficiente a consentire l'individuazione di percorso pedonale dedicato per persone sedia a ruote.		   	Non accessibile Accessibile Non accessibile Non accessibile



punto plan.	SINTESI CRITICITA'		CAT. DISABILITA'	GIUDIZIO ACCESSIBILITA'
<b>E.01.5</b> <b>P.11</b>	Piazzale Santa Croce. Pavimentazione non idonea (acciottolato). Mancanza di percorso pedonale di collegamento all'ex Cinema ed alla Chiesa di Santa Croce idoneo a persone su sedia a ruote.			Non accessibile
				Accessibile
				Non accessibile
				Non accessibile
<b>E.01.5</b>	Piazzale Santa Croce. Pavimentazione non idonea (acciottolato). Mancanza di percorso pedonale di collegamento all'ex Cinema ed alla Chiesa di Santa Croce idoneo a persone su sedia a ruote.			Non accessibile
				Accessibile
				Non accessibile
				Non accessibile
<b>E.01.5</b>	Piazzale Santa Croce. Pavimentazione non idonea (acciottolato). Mancanza di percorso pedonale di collegamento all'ex Cinema ed alla Chiesa di Santa Croce idoneo a persone su sedia a ruote.			Non accessibile
				Accessibile
				Non accessibile
				Non accessibile





Comune di  
Gandino



Piano Eliminazione Barriere Architettoniche

# Percorsi di Collegamento

Cod.

## GAN2

Via/Piazza

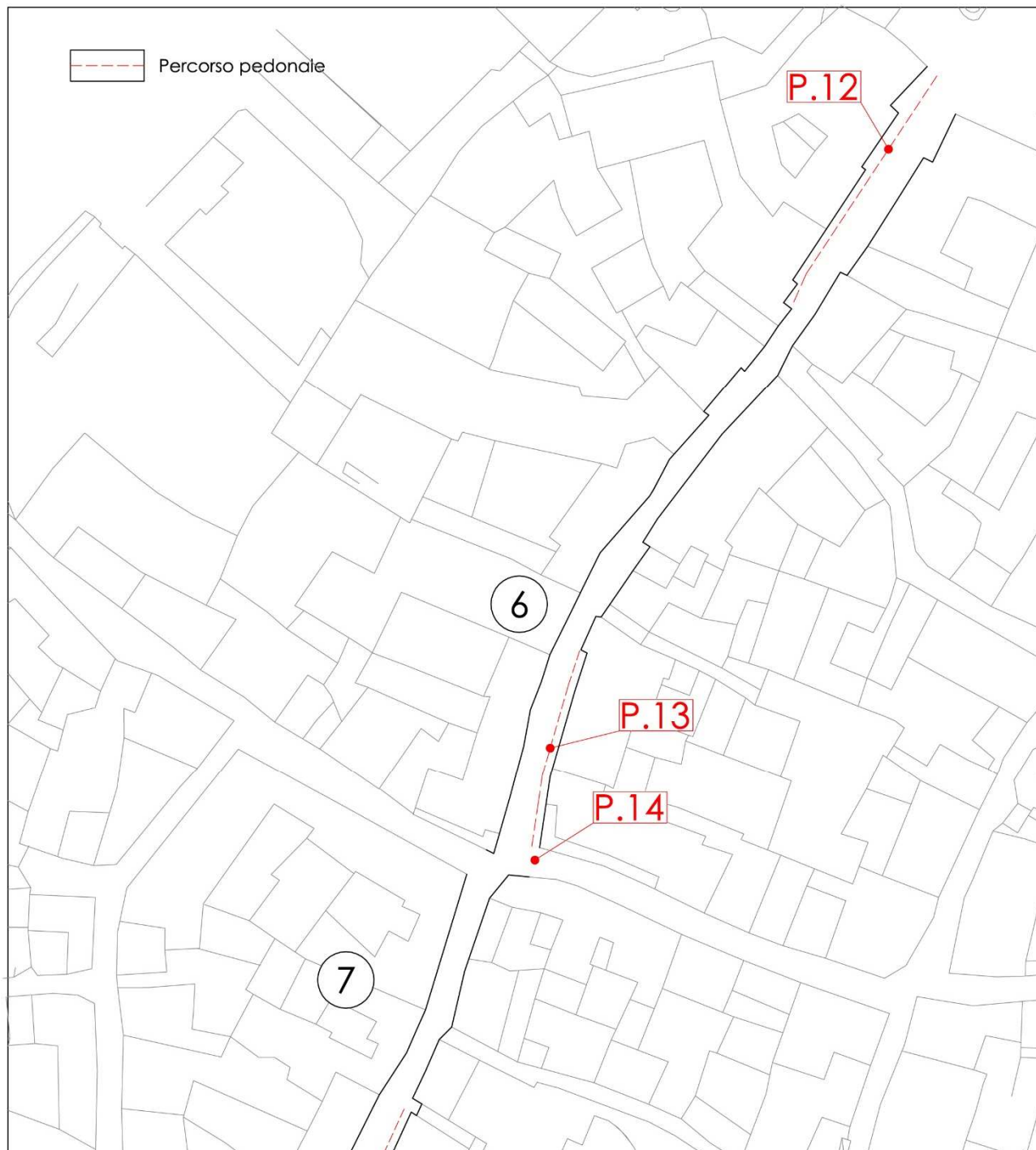
6 – Via Papa Giovanni XXIII  
7 - Via Giovanni Battista Castello  
8 – Via Cesare Battisti,

Inquadramento ortofoto


























Tratto via Papa Giovanni XXIII











# Inquadramento aerofotogrammetrico




Tratto via Papa Giovanni XXIII



punto plan.	SINTESI CRITICITA'		CAT. DISABILITA'	GIUDIZIO ACCESSIBILITA'
<b>E.02.6</b>	Via Papa Giovanni XXIII non presenta particolari problematiche da un punto di vista della complanarità dei materiali. La strada è a senso unico di marcia il che consentirebbe in alcuni brevi tratti di identificare un percorso pedonale "riservato" ma il disegno e la tessitura della pavimentazione lapidea portano le automobili al centro della carreggiata. Ne consegue uno spazio di risulta laterale insufficiente per un percorso pedonale idoneo a persone con limitata capacità motoria. Totalmente impraticabile per persone su sedia a ruote.			Non accessibile
				Accessibile
				Non accessibile
				Non accessibile
<b>E.02.6</b> <b>P.12</b>	Tratto iniziale verso Piazza Vittorio Veneto. Il calibro permette l'identificazione di percorso pedonale. Mancanza di segnaletica aumentativa ed alternativa.			Non accessibile
				Accessibile
				Non accessibile
				Non accessibile
<b>E.02.6</b>	Calibro insufficiente per l'identificazione di percorso pedonale idoneo. Pendenza superiore all'8%.			Non accessibile
				Accessibile
				Non accessibile
				Non accessibile
<b>E.02.6</b>	Calibro insufficiente per l'identificazione di percorso pedonale idoneo. Pendenza superiore all'8%.			Non accessibile
				Accessibile
				Non accessibile
				Non accessibile
<b>E.02.6</b>	Calibro insufficiente per l'identificazione di percorso pedonale idoneo. Pendenza superiore all'8%.			Non accessibile
				Accessibile
				Non accessibile
				Non accessibile

punto plan.	SINTESI CRITICITA'		CAT. DISABILITA	GIUDIZIO ACCESSIBILITA'
<b>E.02.6</b> <b>P.13</b>	Per un breve tratto. Il calibro permette l'identificazione di percorso pedonale in avvicinamento all'attraversamento pedonale. Pendenza superiore all'8%.			Non accessibile
				Accessibile
				Non accessibile
				Non accessibile
<b>E.02.6</b> <b>P.14</b>	Calibro insufficiente per l'identificazione di percorso pedonale idoneo. Pendenza superiore all'8%. Mancanza di segnaletica informativa. Mancanza di segnaletica aumentativa ed alternativa.			Non accessibile
				Accessibile
				Non accessibile
				Non accessibile

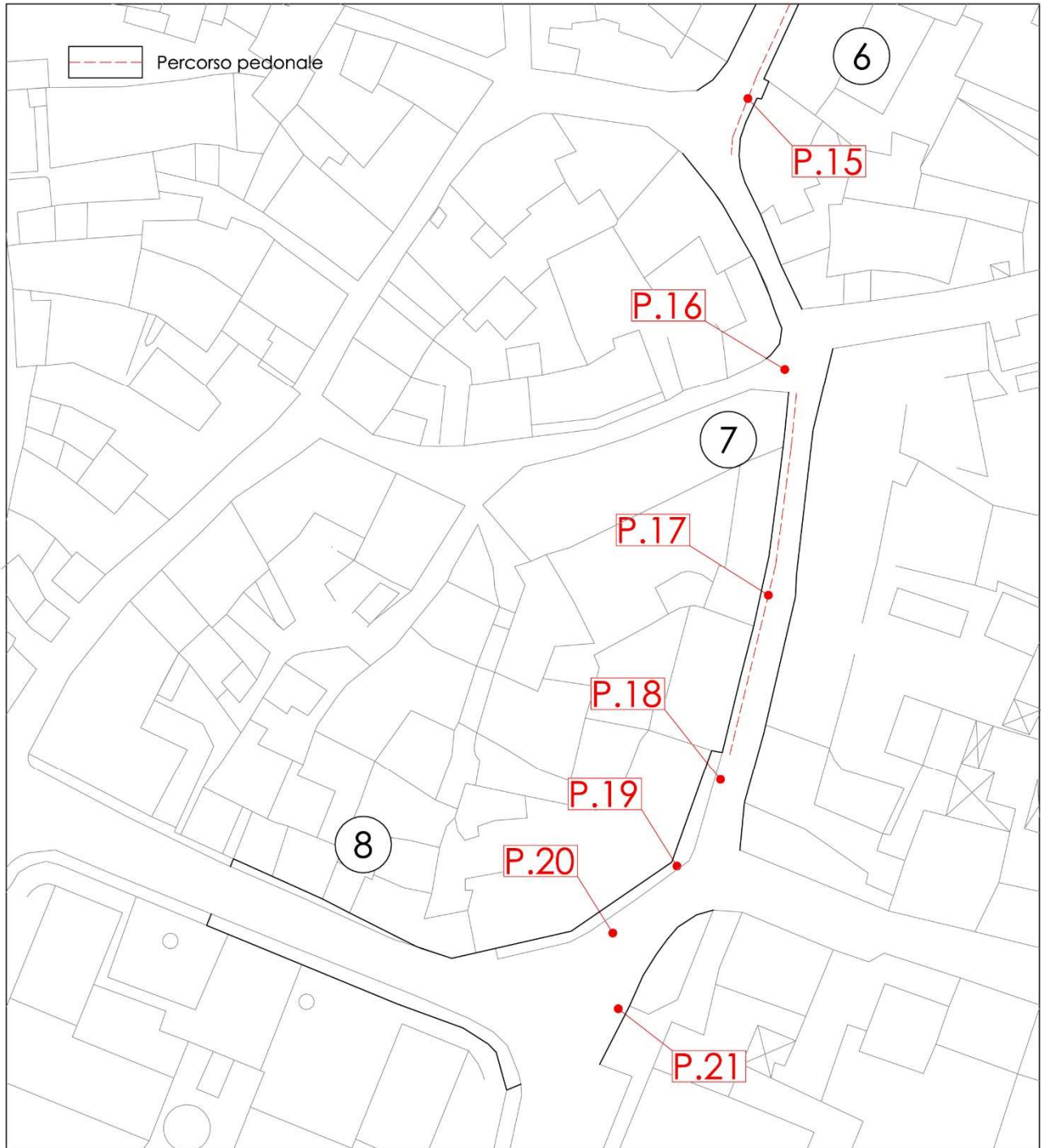
Inquadramento ortofoto



Tatto via Giovanni Battista Castello – via Cesare Battisti






































Inquadramento aerofotogrammetrico






Tratto via Giovanni Battista Castello – via Cesare Battisti



punto plan.	SINTESI CRITICITA'		CAT. DISABILITA	GIUDIZIO ACCESSIBILITA'
<b>E.02.7</b>	Calibro insufficiente per l'identificazione di percorso pedonale idoneo. Pendenza superiore all'8%.			Non accessibile
				Accessibile
				Non accessibile
				Non accessibile
<b>E.02.7</b> <b>P.10</b>	Calibro insufficiente per l'identificazione di percorso pedonale idoneo. Pendenza superiore all'8%.			Accessibile
				Accessibile
				Non accessibile
				Non accessibile
<b>E.02.7</b> <b>P.15</b>	Per un breve tratto. Il calibro permette l'identificazione di percorso pedonale in avvicinamento all'attraversamento pedonale. Pendenza superiore all'5%.			Non accessibile
				Accessibile
				Non accessibile
				Non accessibile
<b>E.02.7</b> <b>P.15</b>	Per un breve tratto. Il calibro permette l'identificazione di percorso pedonale. Pendenza superiore all'5%.			Non accessibile
				Accessibile
				Non accessibile
				Non accessibile
<b>E.02.7</b>	Calibro insufficiente per l'identificazione di percorso pedonale idoneo. Pendenza superiore all'5%.			Non accessibile
				Accessibile
				Non accessibile
				Non accessibile

punto plan.	SINTESI CRITICITA'		CAT. DISABILITA'	GIUDIZIO ACCESSIBILITA'
<b>E.02.7</b> <b>P16</b>	Il calibro permette l'identificazione di percorso pedonale in avvicinamento all'attraversamento pedonale. Mancanza di segnaletica informativa. Mancanza di segnaletica aumentativa ed alternativa.			Accessibile
				Accessibile
				Non accessibile
				Non accessibile
<b>E.02.7</b> <b>P17</b>	Il calibro permette l'identificazione di percorso pedonale.			Accessibile
				Accessibile
				Non accessibile
				Non accessibile
<b>E.02.7</b> <b>P18</b>	Il calibro permette l'identificazione di percorso pedonale in avvicinamento all'attraversamento pedonale. Dislivello/gradino superiore a 2,5 cm.			Non accessibile
				Accessibile
				Non accessibile
				Non accessibile
<b>E.02.7</b> <b>P19</b>	Larghezza marciapiede insufficiente al passaggio di persona su sedia a ruote. Superficie sconnessa.			Non accessibile
				Accessibile
				Non accessibile
				Non accessibile
<b>E.02.7</b> <b>P20</b>	Presenza dislivello tra marciapiede e passaggio pedonale. Superficie sconnessa.			Non accessibile
				Accessibile
				Non accessibile
				Non accessibile

<b>E.02.7</b> <b>P21</b>	Superficie sconnessa.			Non accessibile
				Accessibile
				Non accessibile
				Non accessibile







Comune di  
Gandino



Piano Eliminazione Barriere Architettoniche

# Percorsi di Collegamento

Cod.

## GAN3

Via/Piazza

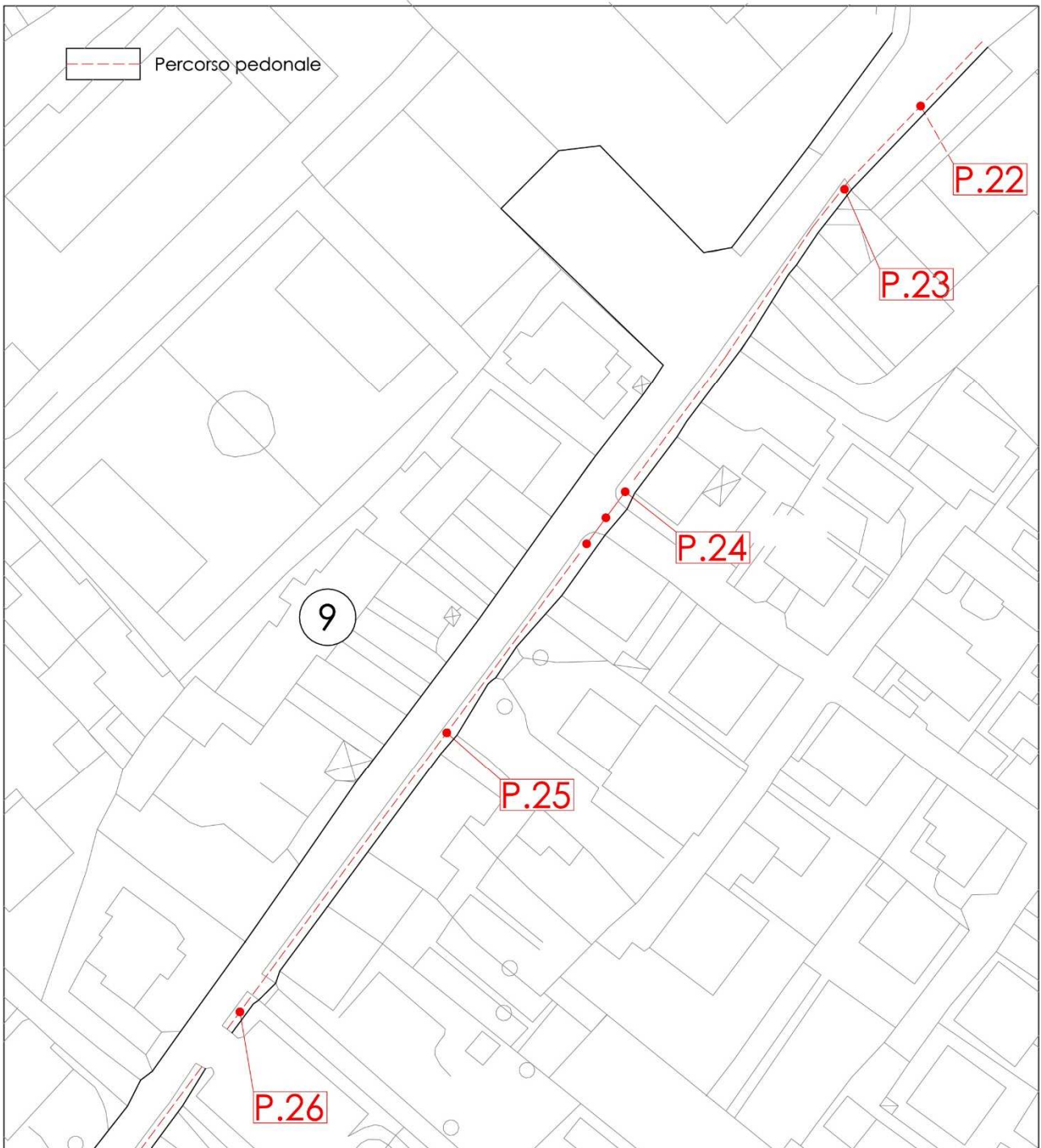
9 - Viale delle Rimembranze  
10 - Via Aldo Moro (via Cesare Battisti)

Inquadramento ortofoto



















Viale delle Rimembranze (tratto intersezione Via San Giovanni Bosco, Civ.44).

# Inquadramento aerofotogrammetrico



Viale delle Rimembranze (tratto intersezione Via San Giovanni Bosco, Civ.44).



punto plan.	SINTESI CRITICITA'		CAT. DISABILITA'	GIUDIZIO ACCESSIBILITA'
<b>E.03.9</b> <b>P.22</b>	Mancanza di identificazione di passaggio pedonale a raso (segnaletica orizzontale).			Non accessibile
				Accessibile
				Non accessibile
				Non accessibile
<b>E.03.9</b> <b>P.23</b>	Superficie sconnessa ricollocazione chiusino. Presenza di ostacolo (panchina) su percorso pedonale.			Non accessibile
				Accessibile
				Non accessibile
				Non accessibile
<b>E.03.9</b> <b>P.24</b>	Rampe di raccordo marciapiede sede stradale non idonea. Mancanza di attraversamento pedonale. Mancanza di percorso tattilo plantare. Mancanza di segnaletica direzionale. Superficie sconnessa. Rimessa in quota del pozzetto.			Non accessibile
				Accessibile
				Non accessibile
				Non accessibile
				Non accessibile
<b>E.03.9</b> <b>P.25</b>	Tratto di marciapiede con calibro sufficiente per la percorrenza da parte di persone su sedia a ruote. Il continuo intervallare di rampe e dardi in pietra rende la percorribilità del percorso pedonale pericolosa e non idonea a persone su sedia a ruote. Le dimensioni della carreggiata non permettono la realizzazione delle aree in piano (1.50X1.50 mt.) per l'inversione di marcia ogni 10 ml. (non risovibile).			Non accessibile
				Accessibile
				Non accessibile

punto plan.	SINTESI CRITICITA'		CAT. DISABILITA	GIUDIZIO ACCESSIBILITA'
<b>E.03.9</b> <b>P.26</b>	Presenza di ostacolo (panchina) su percorso pedonale.			Non accessibile
				Accessibile
				Non accessibile
				Non accessibile

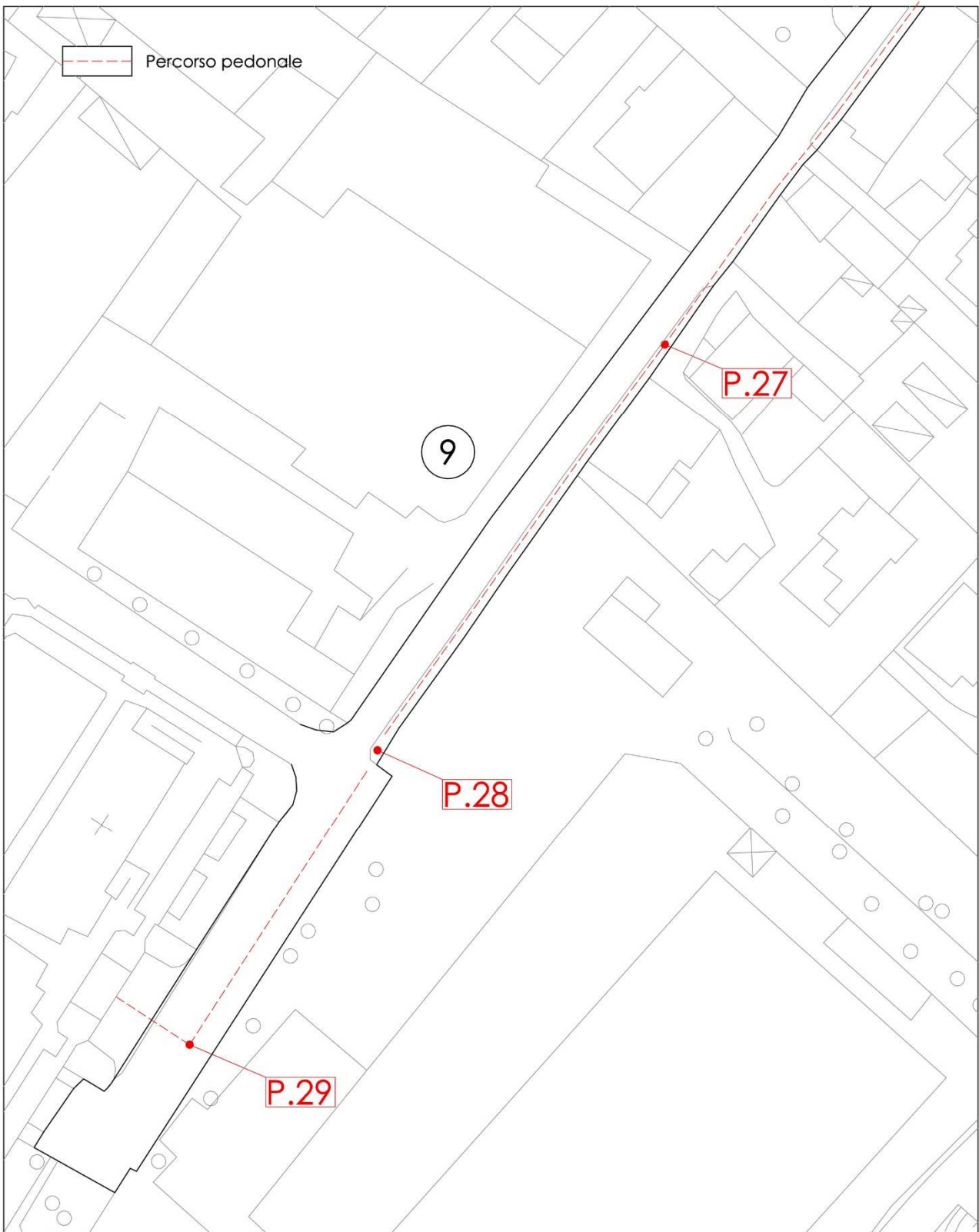


Inquadramento ortofoto



























Viale delle Rimembranze (Tratto Civ.44, Cimitero Comunale).








# Inquadramento aerofotogrammetrico



Viale delle Rimembranze (Tratto Civ.44, Cimitero Comunale).



punto plan.	SINTESI CRITICITA'		CAT. DISABILITA'	GIUDIZIO ACCESSIBILITA'
<b>E.03.9</b>	Tratto di marciapiede con calibro sufficiente per la percorrenza da parte di persone su sedia a ruote. Il continuo intervallare di rampe e dardi in pietra rende la percorribilità del percorso pedonale pericolosa e non idonea a persone su sedia a ruote. Le dimensioni della carreggiata non permettono la realizzazione delle aree in piano (1.50X1.50 mt.) per l'inversione di marcia ogni 10 ml. (non risolvibile).		 Non accessibile	Non accessibile
			 Accessibile	Accessibile
			 Non accessibile	Non accessibile
			 Non accessibile	Non accessibile
<b>E.03.9</b>	Tratto di marciapiede con calibro sufficiente per la percorrenza da parte di persone su sedia a ruote. Il continuo intervallare di rampe e dardi in pietra rende la percorribilità del percorso pedonale pericolosa e non idonea a persone su sedia a ruote. Pendenza trasversale maggiore all'1% consentito. Le dimensioni della carreggiata non permettono la realizzazione delle aree in piano (1.50X1.50 mt.) per l'inversione di marcia ogni 10 ml. (non risolvibile).		 Non accessibile	Non accessibile
			 Accessibile	Accessibile
			 Non accessibile	Non accessibile
			 Non accessibile	Non accessibile
<b>E.03.9</b> <b>P.27</b>	Tratto di marciapiede con calibro insufficiente per la percorrenza da parte di persone su sedia a ruote. Il continuo intervallare di rampe e dardi in pietra rende la percorribilità del percorso pedonale pericolosa e non idonea a persone su sedia a ruote. Pendenza trasversale maggiore all'1% consentito. Le dimensioni della carreggiata non permettono la realizzazione delle aree in piano (1.50X1.50 mt.) per l'inversione di marcia ogni 10 ml. (non risolvibile).		 Non accessibile	Non accessibile
			 Accessibile	Accessibile
			 Non accessibile	Non accessibile
			 Non accessibile	Non accessibile
<b>E.03.9</b> <b>P.27</b>	Presenza di ostacolo su percorso pedonale. (non risolvibile)		 Non accessibile	Non accessibile
			 Accessibile	Accessibile
			 Non accessibile	Non accessibile
			 Non accessibile	Non accessibile
<b>E.03.9</b> <b>P.27</b>	Tratto di marciapiede con calibro insufficiente per la percorrenza da parte di persone su sedia a ruote. Il continuo intervallare di rampe e dardi in pietra rende la percorribilità del percorso pedonale pericolosa e non idonea a persone su sedia a ruote. Pendenza trasversale maggiore all'1% consentito. Le dimensioni della carreggiata non permettono la realizzazione delle aree in piano (1.50X1.50 mt.) per l'inversione di marcia ogni 10 ml. (non risolvibile).		 Non accessibile	Non accessibile
			 Accessibile	Accessibile
			 Non accessibile	Non accessibile
			 Non accessibile	Non accessibile

punto plan.	SINTESI CRITICITA'		CAT. DISABITA	GIUDIZIO ACCESSIBILITA'
<b>E.03.9</b> <b>P.27</b>	Tratto di marciapiede con calibro insufficiente per la percorrenza da parte di persone su sedia a ruote. Il continuo intervallare di rampe e dardi in pietra rende la percorribilità del percorso pedonale pericolosa e non idonea a persone su sedia a ruote. Pendenza trasversale maggiore all'1% consentito. Le dimensioni della carreggiata non permettono la realizzazione delle aree in piano (1.50X1.50 mt.) per l'inversione di marcia ogni 10 ml. (non risolvibile). Superficie sconnessa.			Non accessibile
				Accessibile
				Non accessibile
				Non accessibile
<b>E.03.9</b> <b>P.27</b>	Tratto di marciapiede con calibro insufficiente per la percorrenza da parte di persone su sedia a ruote. Il continuo intervallare di rampe e dardi in pietra rende la percorribilità del percorso pedonale pericolosa e non idonea a persone su sedia a ruote. Pendenza trasversale maggiore all'1% consentito. Le dimensioni della carreggiata non permettono la realizzazione delle aree in piano (1.50X1.50 mt.) per l'inversione di marcia ogni 10 ml. (non risolvibile). Superficie sconnessa.			Non accessibile
				Accessibile
				Non accessibile
				Non accessibile
<b>E.03.9</b> <b>P.28</b>	Tratto di marciapiede con calibro sufficiente per la percorrenza da parte di persone su sedia a ruote. Le dimensioni della carreggiata non permettono la realizzazione delle aree in piano (1.50X1.50 mt.) per l'inversione di marcia ogni 10 ml. (non risolvibile). Inversione praticabile solo in corrispondenza dell'attacco al marciapiede. Mancanza di percorso tattilo plantare. Mancanza di segnaletica aumentativa ed alternativa.			Accessibile
				Accessibile
				Non accessibile
				Non accessibile
<b>E.03.9</b> <b>P.29</b>	Parcheggio idoneo dedicato a persone con ridotta o impedita capacità motoria. Mancanza di percorso pedonale di collegamento all'ingresso del Cimitero. Mancanza di segnaletica aumentativa ed alternativa.			Accessibile
				Accessibile
				Non accessibile
				Non accessibile

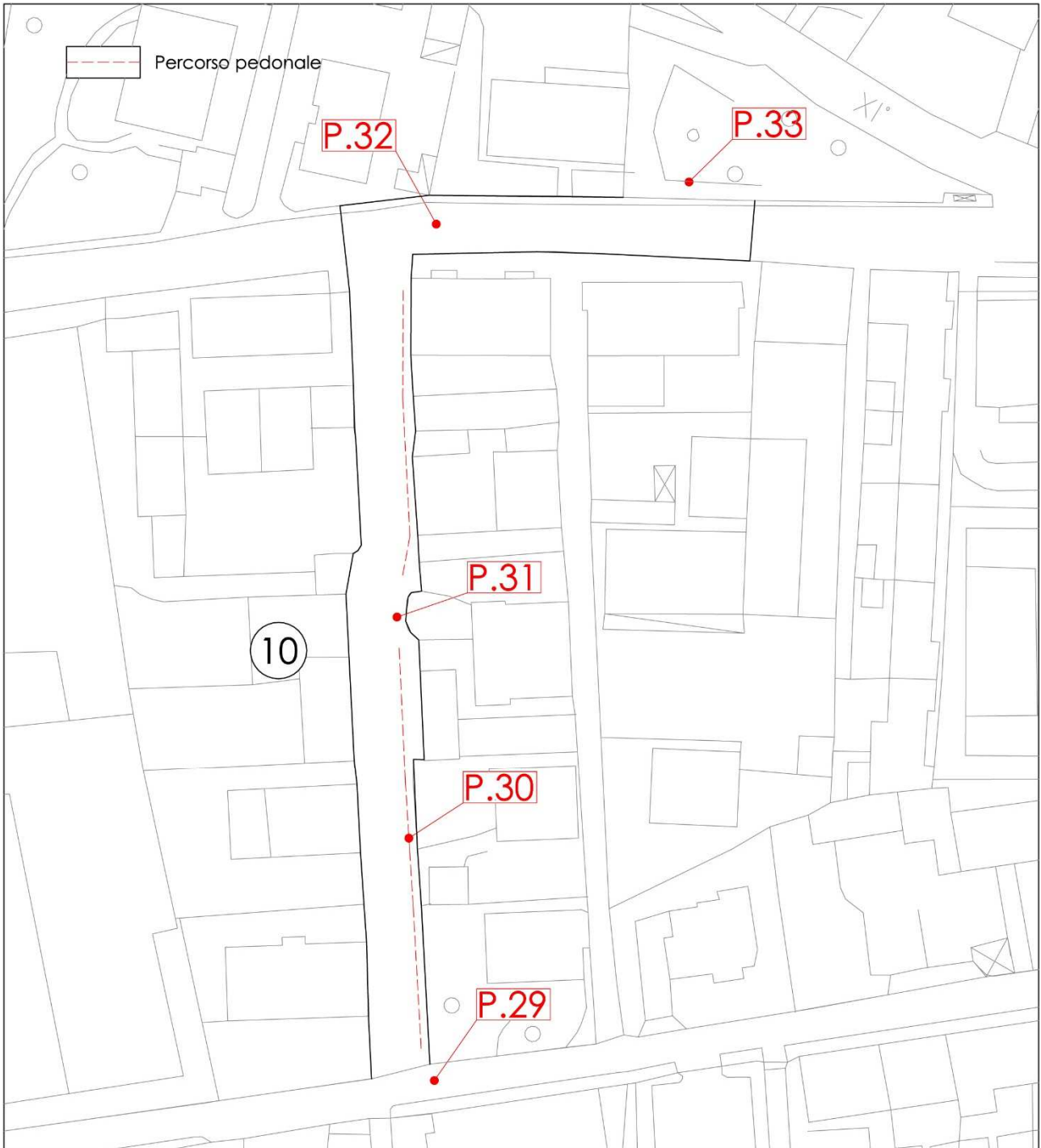


Inquadramento ortofoto



Via Aldo Moro











# Inquadramento aerofotogrammetrico



Via Aldo Moro

punto plan.	SINTESI CRITICITA'		CAT. DISABILITA	GIUDIZIO ACCESSIBILITA'
<b>E.03.9</b> <b>P.29</b>	Mancanza di attraversamento pedonale. Mancanza di segnaletica direzionale. Mancanza di segnaletica aumentativa ed alternativa.			Non accessibile
				Accessibile
				Non accessibile
				Non accessibile
<b>E.01.7</b> <b>P.30</b>	Calibro insufficiente per l'identificazione di percorso pedonale idoneo.			Non accessibile
				Accessibile
				Non accessibile
				Non accessibile
<b>E.01.7</b> <b>P.30</b>	Calibro insufficiente per l'identificazione di percorso pedonale idoneo.			Non accessibile
				Accessibile
				Non accessibile
				Non accessibile
<b>E.01.7</b> <b>P.30</b>	Calibro insufficiente per l'identificazione di percorso pedonale idoneo.			Non accessibile
				Accessibile
				Non accessibile
				Non accessibile
<b>E.01.7</b> <b>P.31</b>	Calibro insufficiente per l'identificazione di spazio d'attesa per la fermata del trasporto pubblico. Risolvibile con istituzione di senso unico alternato.			Non accessibile
				Accessibile
				Non accessibile
				Non accessibile



punto plan.	SINTESI CRITICITA'		CAT. DISABILITA'	GIUDIZIO ACCESSIBILITA'
<b>E.03.9</b>	Calibro insufficiente per l'identificazione di percorso pedonale idoneo.		 Non accessibile	Non accessibile
			 Accessibile	Accessibile
			 Non accessibile	Non accessibile
			 Non accessibile	Non accessibile
<b>E.03.9</b>		Fare Foto via Battisti	 Accessibile	Accessibile
			 Accessibile	Accessibile
			 Non accessibile	Non accessibile
			 Non accessibile	Non accessibile
<b>E.03.9</b> <b>P.33</b>	Eventuale spazio per la realizzazione di parcheggio idoneo per persone su sedia a ruote.		 Non accessibile	Non accessibile
			 Non accessibile	Non accessibile
			 Non accessibile	Non accessibile
			 Non accessibile	Non accessibile





Comune di  
Gandino



Piano Eliminazione Barriere Architettoniche

# Percorsi di Collegamento

Cod.

## GAN4

Via/Piazza

11 – Via XX Settembre

12 - Via Cavalieri di Vittorio Veneto

13 – Via Cà dell' Agro

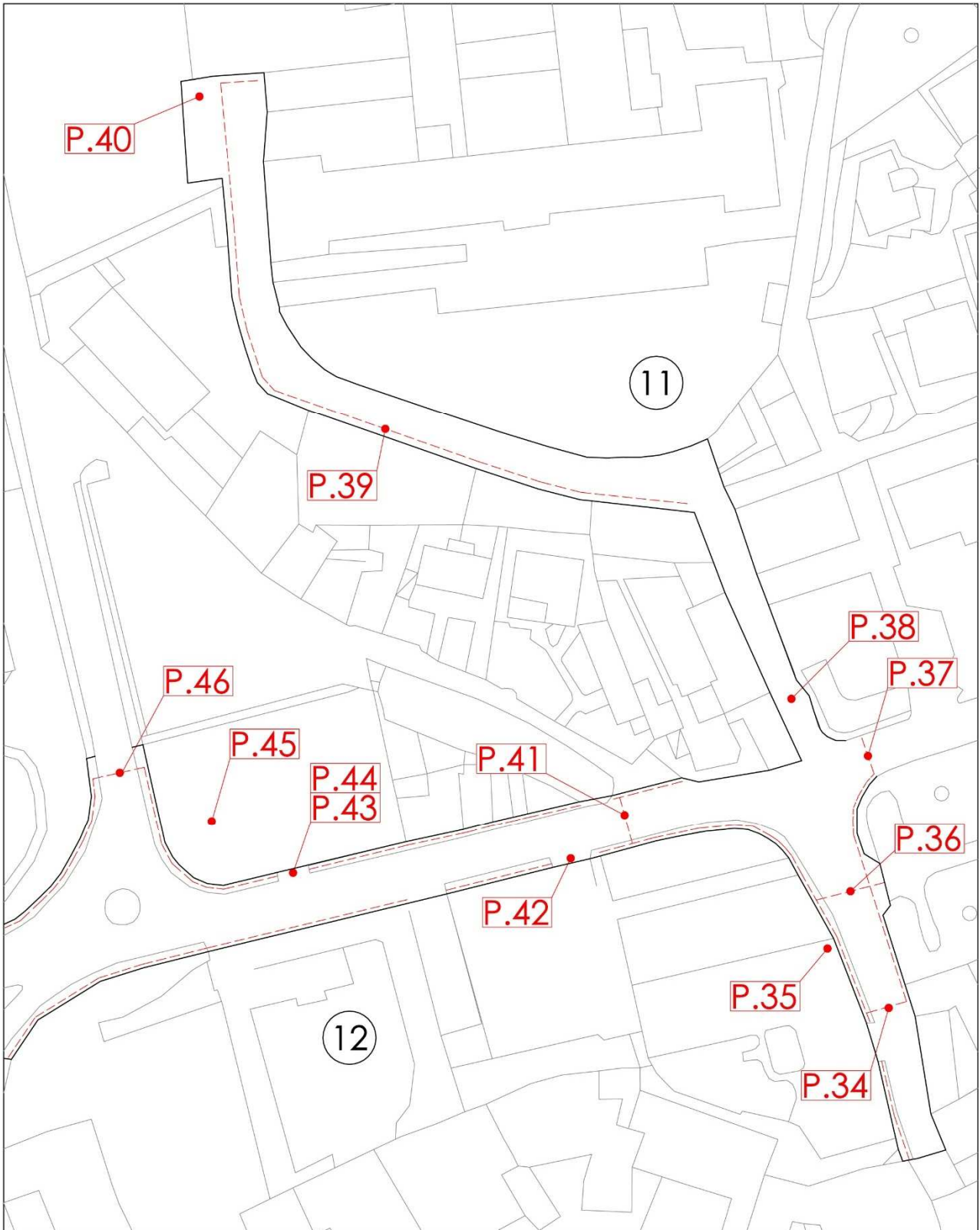
Inquadramento ortofoto



Via XX Settembre

(tratto compreso tra Via Cavalieri di Vittorio Veneto e Piazza Vittorio Veneto)

Inquadramento aerofotogrammetrico



Via XX Settembre (tratto compreso tra Via Cavalieri di Vittorio Veneto e Piazza Vittorio Veneto)























punto plan.	SINTESI CRITICITA'		CAT. DISABILITA'	GIUDIZIO ACCESSIBILITA'
<b>E.04.11</b>	Tratto a senso unico di collegamento con Piazza Vittorio Veneto. Pendenza proibitiva per persone su sedia a ruote. (Non risolvibile). Mancanza percorso tattilo plantare. Mancanza di segnaletica aumentativa ed alternativa.			Non accessibile
				Accessibile
				Non accessibile
				Non accessibile
<b>E.04.11</b>	Tratto con marciapiedi di idonea superficie e calibro ma con pendenza proibitiva a persone su sedia a ruote. (non risolvibile). Mancanza di segnaletica aumentativa ed alternativa.			Non accessibile
				Accessibile
				Non accessibile
				Non accessibile
<b>E.04.11</b> <b>P.34</b>	Attraversamento pedonale con pendenza trasversale eccessiva (>1%). (non risolvibile). Mancanza di percorso tattilo plantare. Mancanza di segnaletica aumentativa ed alternativa.			Non accessibile
				Accessibile
				Non accessibile
				Non accessibile
<b>E.04.11</b> <b>P.35</b>	Parcheggio idoneo a persone con ridotta o impedita capacità motoria. Adeguamento segnaletica orizzontale. Mancanza di segnaletica aumentativa ed alternativa.			Accessibile
				Accessibile
				Non accessibile
				Non accessibile
<b>E.04.11</b> <b>P.36</b>	Attraversamento pedonale con pendenza trasversale eccessiva (>1%). (non risolvibile). Mancanza di percorso tattilo plantare. Mancanza di segnaletica aumentativa ed alternativa.			Accessibile
				Accessibile
				Non accessibile
				Non accessibile

punto plan.	SINTESI CRITICITA'		CAT. DISABILITA	GIUDIZIO ACCESSIBILITA'
<b>E.04.11</b> <b>P.37</b>	Attraversamento pedonale privo di idoneo spazio di sbarco su ambo i lati. (Non risolvibile). Mancanza di percorso tattilo plantare. Mancanza di segnaletica aumentativa ed alternativa.			Non accessibile
				Accessibile
				Non accessibile
				Non accessibile
<b>E.04.11</b> <b>P.38</b>	Attraversamento pedonale privo di idoneo spazio di sbarco su ambo i lati. (Non risolvibile). Mancanza di percorso tattilo plantare. Mancanza di segnaletica direzionale, aumentativa ed alternativa.			Non accessibile
				Accessibile
				Non accessibile
				Non accessibile
<b>E.04.11</b>	Calibro strada insufficiente all'individuazione di percorso pedonale protetto per persone con ridotta o impedita capacità motoria. (Non risolvibile).			Non accessibile
				Accessibile
				Non accessibile
				Non accessibile
<b>E.04.11</b> <b>P.39</b>	Calibro strada insufficiente all'individuazione di percorso pedonale protetto per persone con ridotta o impedita capacità motoria. Problema risolvibile eliminando la fila di stalli a bordo carreggiata. Pendenza proibitiva per persone su sedia a ruote.			Non accessibile
				Accessibile
				Non accessibile
				Non accessibile
<b>E.04.11</b> <b>P.39</b>	Calibro strada insufficiente all'individuazione di percorso pedonale protetto per persone con ridotta o impedita capacità motoria. Problema risolvibile eliminando la fila di stalli a bordo carreggiata. Pendenza proibitiva per persone su sedia a ruote.			Non accessibile
				Accessibile
				Non accessibile
				Non accessibile



punto plan.	SINTESI CRITICITA'		CAT. DISABILITA'	GIUDIZIO ACCESSIBILITA'
<b>E.04.11</b> <b>P.39</b>	Calibro strada insufficiente all'individuazione di percorso pedonale protetto per persone con ridotta o impedita capacità motoria. Problema risolvibile eliminando la fila di stalli a bordo carreggiata. Pendenza proibitiva per persone su sedia a ruote.			Non accessibile
				Accessibile
				Non accessibile
				Non accessibile
<b>E.04.11</b> <b>P.39</b>	Calibro strada insufficiente all'individuazione di percorso pedonale protetto per persone con ridotta o impedita capacità motoria. Problema risolvibile eliminando la fila di stalli a bordo carreggiata. Pendenza proibitiva per persone su sedia a ruote.			Non accessibile
				Accessibile
				Non accessibile
				Non accessibile
<b>E.04.11</b> <b>P.40</b>	Mancanza di parcheggio dedicato a persone portatrici di disabilità. (segnaletica orizzontale e verticale). Mancanza di percorso tattile planare. Mancanza di segnaletica aumentativa ed alternativa.			Non accessibile
				Accessibile
				Non accessibile
				Non accessibile
<b>E.04.12</b> <b>P.41</b>	Mancanza percorso tattile planare. Mancanza segnaletica aumentativa ed alternativa. Mancanza di adeguata illuminazione notturna.			Accessibile
				Accessibile
				Non accessibile
				Non accessibile
<b>E.04.12</b> <b>P.42</b>	Mancanza di attraversamento pedonale in corrispondenza dell'ingresso/uscita dal parcheggio principale. Mancanza di percorso tattile planare. Mancanza di segnaletica direzionale. Mancanza di segnaletica aumentativa ed alternativa.			Accessibile
				Accessibile
				Non accessibile
				Non accessibile

punto plan.	SINTESI CRITICITA'		CAT. DISABILITA'	GIUDIZIO ACCESSIBILITA'
<b>E.04.12</b> <b>P.43</b>	Superficie sconnessa. Segnaletica orizzontale poco evidente. Mancanza di percorso tattilo plantare. Mancanza di segnaletica direzionale. Mancanza di segnaletica aumentativa ed alternativa.			Accessibile
				Accessibile
				Accessibile
				Accessibile
<b>E.04.12</b> <b>P.44</b>	Dislivello tra piano marciapiede e piano careggiata. Mancanza segnaletica verticale. Mancanza percorso tattilo plantare. Mancanza di segnaletica aumentativa ed alternativa.			Non accessibile
				Accessibile
				Non accessibile
				Non accessibile
<b>E.04.12</b> <b>P.45</b>	Mancanza di segnaletica verticale. Segnaletica orizzontale poco evidente.			Accessibile
				Accessibile
				Non accessibile
				Non accessibile
<b>E.04.12</b> <b>P.46</b>	Superficie rampa sconnessa. Pendenza non idonea (>5%). Mancanza percorso tattilo plantare. Mancanza segnaletica aumentativa ed alternativa.			Non accessibile
				Accessibile
				Non accessibile
				Non accessibile

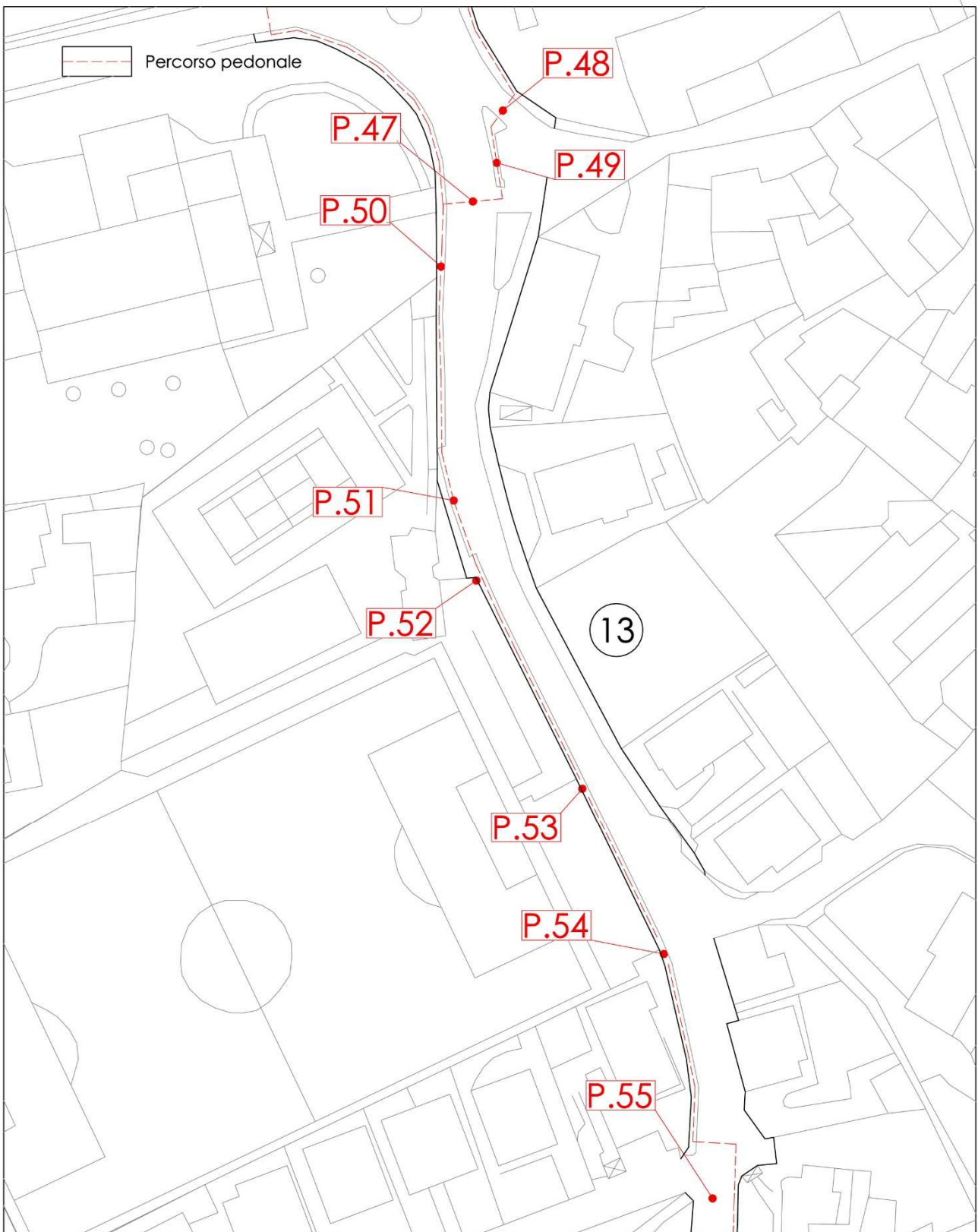


Inquadramento ortofoto




























Via Cà dell'Agro (tratto compreso tra Via Milano e Via Isonzo).


























# Inquadramento aerofotogrammetrico



Via Cà dell'Agro (tratto compreso tra Via Milano e Via Isonzo).



punto plan.	SINTESI CRITICITA'		CAT. DISABILITA	GIUDIZIO ACCESSIBILITA'
<b>E.04.13</b> <b>P.27</b>	Percorso idoneo.			Accessibile
				Accessibile
				Non accessibile
				Non accessibile
<b>E.04.13</b> <b>P.47</b>	Attraversamento pedonale idoneo. Mancanza di percorso tattilo plantare.			Accessibile
				Accessibile
				Non accessibile
				Non accessibile
<b>E.04.13</b> <b>P.48</b>	Attraversamento pedonale idoneo. Mancanza di percorso tattilo plantare.			Accessibile
				Accessibile
				Non accessibile
				Non accessibile
<b>E.04.13</b> <b>P.49</b>	percorso pedonale non identificato. Mancanza di segnaletica orizzontale. Mancanza di percorso tattilo plantare.			Accessibile
				Accessibile
				Non accessibile
				Non accessibile
<b>E.04.13</b> <b>P.50</b>	Percorso idoneo per dimensioni. Pendenza eccessiva (>5-8%). Mancanza di percorso tattilo plantare. (Non risolvibile).			Non accessibile
				Accessibile
				Non accessibile
				Non accessibile

punto plan.	SINTESI CRITICITA'		CAT. DISABILITA'	GIUDIZIO ACCESSIBILITA'
<b>E.04.13</b> <b>P.51</b>	Mancanza di segnaletica identificativa del percorso pedonale. Superficie sconnessa.		   	Non accessibile Accessibile Non accessibile Non accessibile
<b>E.04.13</b> <b>P.52</b>	Larghezza percorso al limite dell'accessibilità. Rimozione palo di sostegno della cartellonistica.		   	Accessibile Accessibile Non accessibile Non accessibile
<b>E.04.13</b> <b>P.53</b>	Superficie sconnessa. Rimessa in quota chiusini.		   	Non accessibile Accessibile Non accessibile Non accessibile
<b>E.04.13</b> <b>P.54</b>	Superficie sconnessa. Modifica rampa per liberare attraversamento pedonale. Rimessa in quota chiusini. Mancanza di percorso tattilo plantare.		   	Non accessibile Accessibile Non accessibile Non accessibile
<b>E.04.13</b> <b>P.55</b>	Attraversamento pedonale non idoneo. Anticipare l'attraversamento prima dell'incrocio con via Isonzo per consentire sbarco su percorso pedonale in sicurezza. Modifica rampa marciapiede. Mancanza percorso tattilo plantare.		   	Non accessibile Accessibile Non accessibile Non accessibile

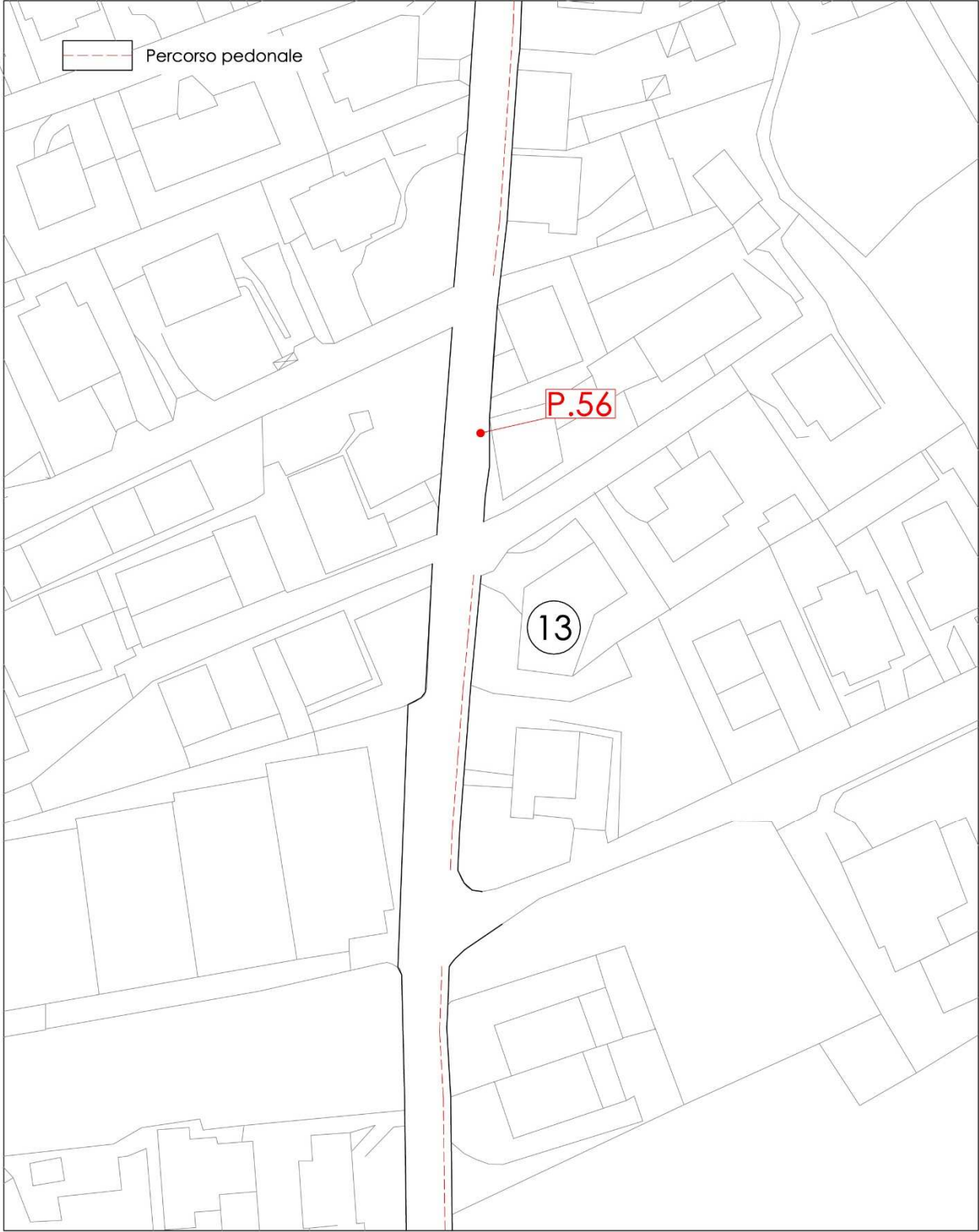


Inquadramento ortofoto




























Via Cà dell'Agro (tratto compreso tra Via Isonzo e Civ.70).


Inquadramento aerofotogrammetrico




Via Cà dell' Agro (tratto compreso tra Via Isonzo e Civ.70).



punto plan.	SINTESI CRITICITA'		CAT. DISABILITA'	GIUDIZIO ACCESSIBILITA'
<b>E.04.13</b>				Non accessibile
				Accessibile
				Non accessibile
				Non accessibile
<b>E.04.13</b>	Mancanza di segnaletica identificativa del percorso pedonale. Superficie sconnessa.			Non accessibile
				Accessibile
				Non accessibile
				Non accessibile
<b>E.04.13</b>	Larghezza percorso al limite dell'accessibilità. Rimozione palo di sostegno della cartellonistica.			Accessibile
				Accessibile
				Non accessibile
				Non accessibile
<b>E.04.13</b> <b>P.56</b>	Superficie sconnessa. Rimessa in quota chiusini.			Non accessibile
				Accessibile
				Non accessibile
				Non accessibile
<b>E.04.13</b>	Superficie sconnessa. Modifica rampa per liberare attraversamento pedonale. Rimessa in quota chiusini. Mancanza di percorso tattilo plantare.			Non accessibile
				Accessibile
				Non accessibile
				Non accessibile

punto plan.	SINTESI CRITICITA'		CAT. DISABILITA	GIUDIZIO ACCESSIBILITA'
<b>E.04.13</b>				Non accessibile
				Accessibile
				Non accessibile
				Non accessibile

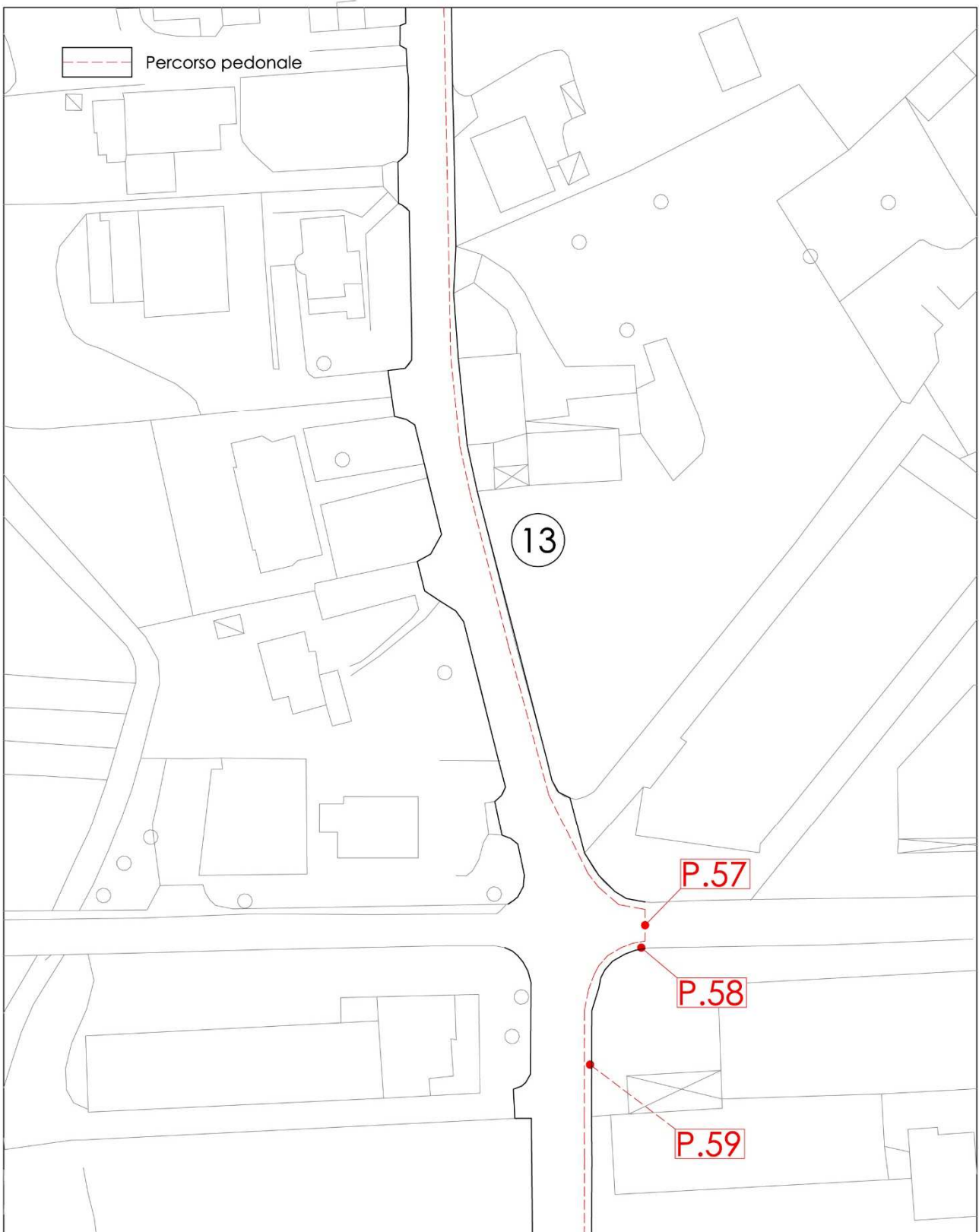
Inquadramento ortofoto



Via Cà dell'Agro (tratto compreso tra Civ.70 e Via Nosari).






# Inquadramento aerofotogrammetrico



Via Cà dell'Agro (tratto compreso tra Civ.70 e Via Nosari).

punto plan.	SINTESI CRITICITA'		CAT. DISABILITA	GIUDIZIO ACCESSIBILITA'
<b>E.04.13</b>	Mancanza di segnaletica identificativa del percorso pedonale. Superficie sconnessa.			Non accessibile
				Accessibile
				Non accessibile
				Non accessibile
<b>E.04.13</b>	Larghezza percorso al limite dell'accessibilità. Rimozione palo di sostegno della cartellonistica.			Accessibile
				Accessibile
				Non accessibile
				Non accessibile
<b>E.04.13</b>	Superficie sconnessa. Rimessa in quota chiusini.			Non accessibile
				Accessibile
				Non accessibile
				Non accessibile
<b>E.04.13</b> <b>P.57</b>	Superficie sconnessa. Rimessa in quota chiusini.			Non accessibile
				Accessibile
				Non accessibile
				Non accessibile
<b>E.04.13</b> <b>P.58</b>	Superficie sconnessa. Rimessa in quota chiusini.			Non accessibile
				Accessibile
				Non accessibile
				Non accessibile

punto plan.	SINTESI CRITICITA'		CAT. DISABILITA	GIUDIZIO ACCESSIBILITA'
<b>E.04.13</b> <b>P.59</b>	Superficie sconnessa. Rimessa in quota chiusini.			Non accessibile
				Accessibile
				Non accessibile
				Non accessibile

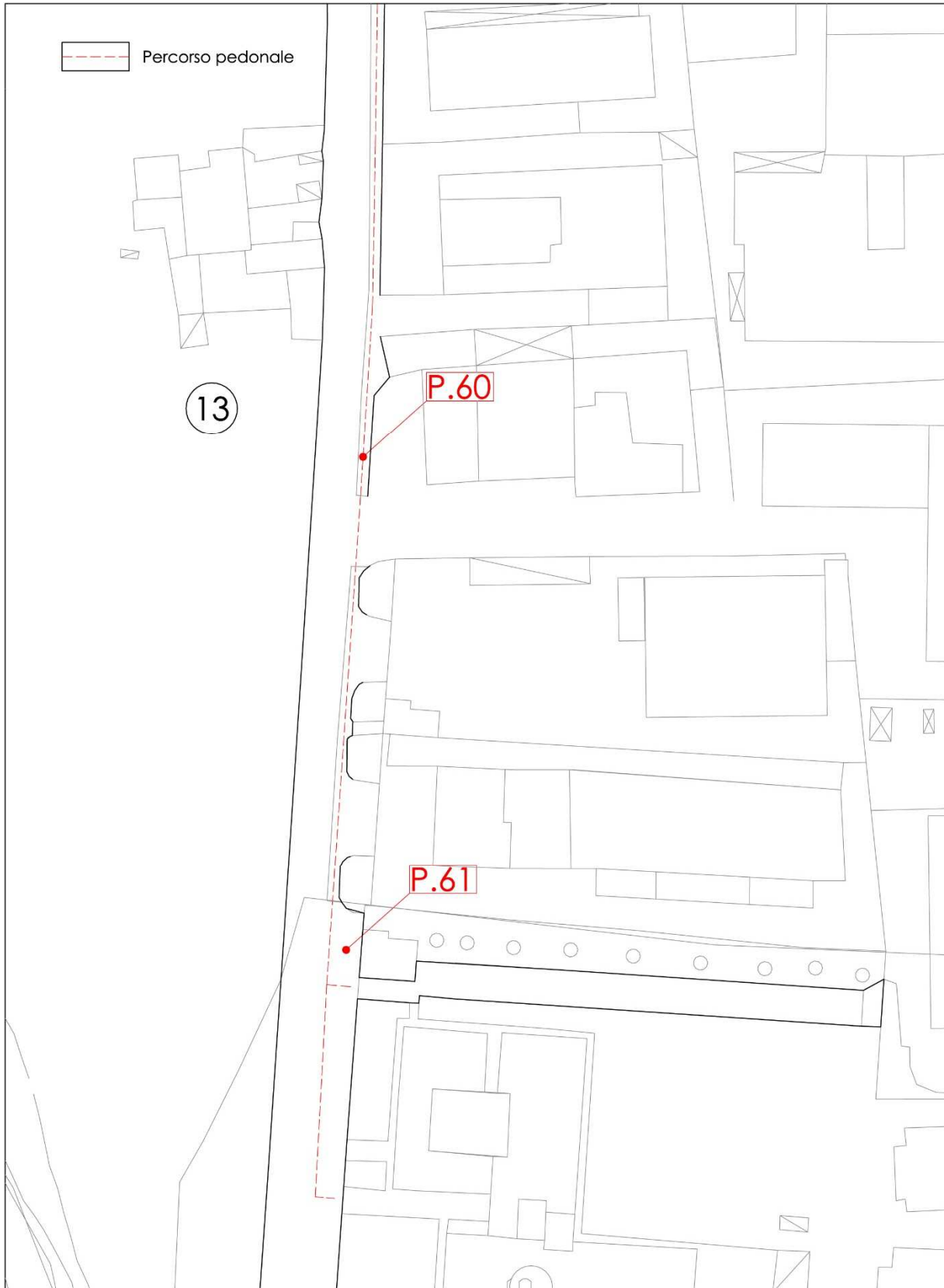


Inquadramento ortofoto



Via Cà dell'Agro, (tratto compreso tra Via Nosari e Via Angelo Tacchini).

# Inquadramento aerofotogrammetrico



Via Cà dell' Agro (tratto compreso tra Via Nosari e Via Angelo Tacchini).

punto plan.	SINTESI CRITICITA'		CAT. DISABILITA'	GIUDIZIO ACCESSIBILITA'
<b>E.04.13</b> <b>P.60</b>	Si evidenzia superficie sconnessa lungo tutto il percorso pedonale. Rifacimento manto bituminoso. <i>Rifacimento segnaletica.</i>			Non accessibile
				Accessibile
				Non accessibile
				Non accessibile
<b>E.04.13</b> <b>P.60</b>	Si evidenzia superficie sconnessa lungo tutto il percorso pedonale. Rifacimento manto bituminoso. <i>Rifacimento segnaletica.</i>			Accessibile
				Accessibile
				Non accessibile
				Non accessibile
<b>E.04.13</b> <b>P.60</b>	Si evidenzia superficie sconnessa lungo tutto il percorso pedonale. Rifacimento manto bituminoso. <i>Rifacimento segnaletica.</i>			Non accessibile
				Accessibile
				Non accessibile
				Non accessibile
<b>E.04.13</b> <b>P.60</b>	Si evidenzia superficie sconnessa lungo tutto il percorso pedonale. Rifacimento manto bituminoso. <i>Rifacimento segnaletica.</i>			Non accessibile
				Accessibile
				Non accessibile
				Non accessibile
<b>E.04.13</b> <b>P.60</b>	Si evidenzia superficie sconnessa lungo tutto il percorso pedonale. Rifacimento manto bituminoso. <i>Rifacimento segnaletica.</i>			Non accessibile
				Accessibile
				Non accessibile
				Non accessibile



<b>E.04.13</b> <b>P.60</b>	<p>Si evidenzia superficie sconnessa lungo tutto il percorso pedonale.  Rifacimento manto bituminoso.  Rifacimento segnaletica orizzontale e verticale.  Mancanza di segnaletica aumentativa ed alternativa.</p>			Non accessibile
				Accessibile
				Non accessibile
				Non accessibile
<b>E.04.13</b>	<p>Si evidenzia superficie sconnessa lungo tutto il percorso pedonale.  Rifacimento manto bituminoso.  Mancanza di percorso tattilo plantare.  Mancanza di segnaletica aumentativa ed alternativa.</p>			Non accessibile
				Accessibile
				Non accessibile
				Non accessibile
<b>E.04.13</b> <b>P.61</b>	<p>Si evidenzia superficie sconnessa lungo tutto il percorso pedonale.  Rifacimento manto bituminoso.  Creazione di posto auto dedicato a persone con ridotta o inibita capacità motoria.  Rifacimento segnaletica orizzontale e verticale.</p>			Non accessibile
				Accessibile
				Non accessibile
				Non accessibile



# Barzizza – BAR





Comune di  
Gandino



Piano Eliminazione Barriere Architettoniche

# Percorsi di Collegamento

Cod.

**BAR**

Via/Piazza

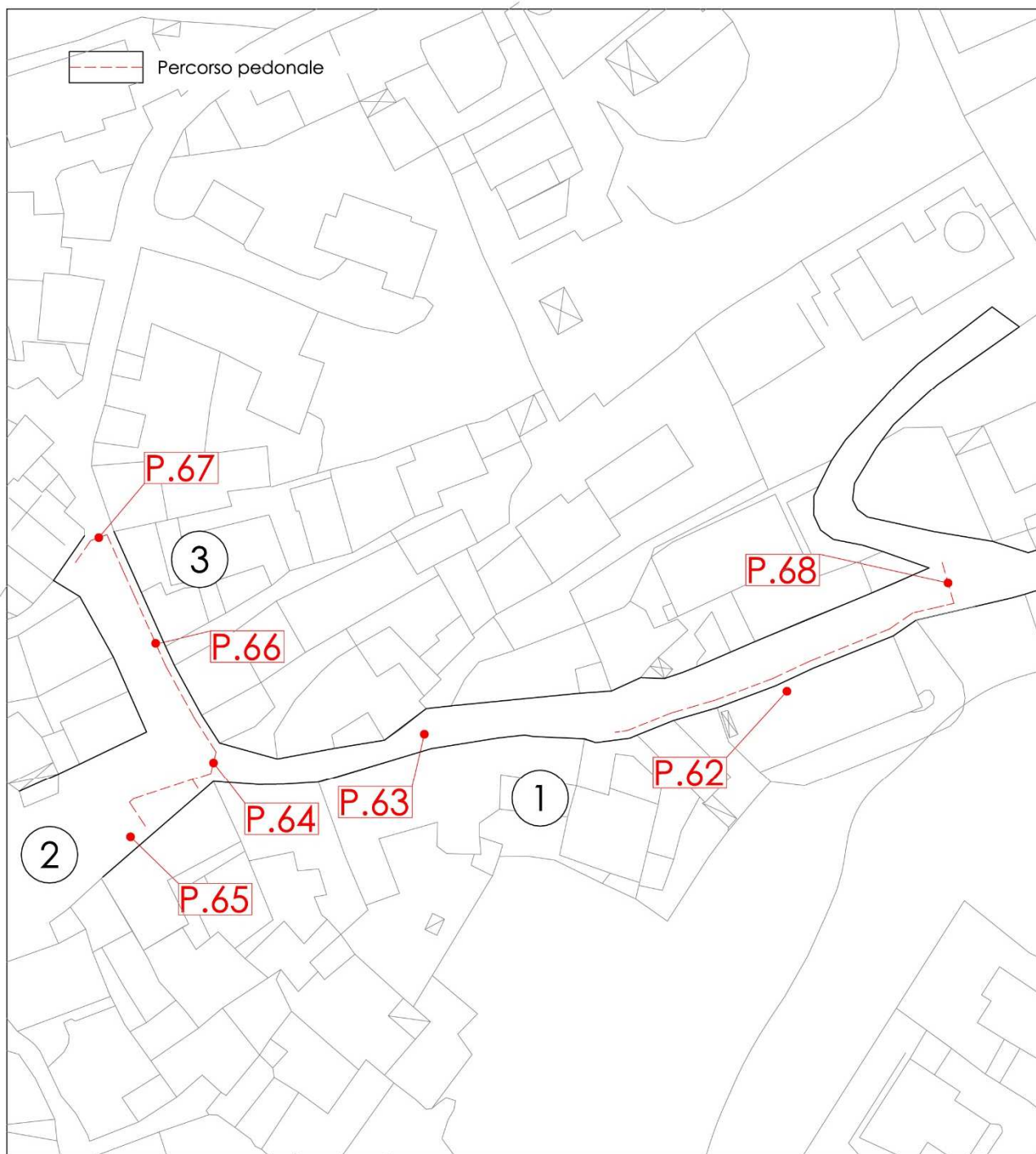
- 1 – Via Gasparino da Barzizza
- 2 - Piazza Duca d'Aosta
- 3 – Via Monte Grappa
- 4 – Via Milano
- 5 – Via San Rocco

Inquadramento ortofoto






















Via Gasparino da Barzizza, Piazza Duca d'Aosta, Via Monte Grappa.


























# Inquadramento aerofotogrammetrico



Via Gasparino da Barzizza, Piazza Duca d' Aosta, Via Monte Grappa.




punto plan.	SINTESI CRITICITA'		CAT. DISABILITA	GIUDIZIO ACCESSIBILITA'
<b>E.01.1</b> <b>P.62</b>	Mancanza parcheggio dedicato a persone con ridotta o impedita capacità motoria. (segnaletica orizzontale e verticale). Mancanza di segnaletica aumentativa ed alternativa.			Non accessibile
				Accessibile
				Non accessibile
				Non accessibile
<b>E.01.1</b> <b>P.63</b>	Calibro strada insufficiente all'individuazione di percorso pedonale protetto per persone con ridotta o impedita capacità motoria. Pendenza strada proibitiva per persone su sedia a ruote (>5-8%). (Problema non risolvibile).			Non accessibile
				Accessibile
				Non accessibile
				Non accessibile
<b>E.01.1</b> <b>P.63</b>	Calibro strada insufficiente all'individuazione di percorso pedonale protetto per persone con ridotta o impedita capacità motoria. Pendenza strada proibitiva per persone su sedia a ruote (>5-8%). (Problema non risolvibile).			Non accessibile
				Accessibile
				Non accessibile
				Non accessibile
<b>E.01.1</b> <b>P.64</b>	Calibro strada insufficiente all'individuazione di percorso pedonale protetto per persone con ridotta o impedita capacità motoria. Pendenza strada proibitiva per persone su sedia a ruote (>5-8%). (Problema non risolvibile). Mancanza attraversamento pedonale. Mancanza percorso tattilo plantare.			Non accessibile
				Accessibile
				Non accessibile
				Non accessibile
<b>E.01.2</b>	Individuato dal disegno di posa della pietra il percorso pedonale protetto per persone con ridotta o impedita capacità motoria.			Non accessibile
				Accessibile
				Non accessibile
				Non accessibile

punto plan.	SINTESI CRITICITA'		CAT. DISABILITA'	GIUDIZIO ACCESSIBILITA'
<b>E.01.2</b> <b>P.65</b>	Mancanza parcheggio dedicato a persone con ridotta o impedita capacità motoria. (segnaletica orizzontale e verticale). Mancanza di segnaletica aumentativa ed alternativa.			Non accessibile
				Accessibile
				Non accessibile
				Non accessibile
<b>E.01.3</b> <b>P.66</b>	Il calibro della strada consente di individuare un percorso pedonale protetto, la pendenza risulta proibitiva per persone con ridotta o impedita capacità motoria. Pendenza strada proibitiva per persone su sedia a ruote (>5-8%). (Problema non risolvibile).			Non accessibile
				Accessibile
				Non accessibile
				Non accessibile
<b>E.01.3</b> <b>P.67</b>	Mancanza di attraversamento pedonale. Pendenza strada proibitiva per persone su sedia a ruote (>5-8%). (Problema non risolvibile). Mancanza di segnaletica aumentativa ed alternativa.			Non accessibile
				Accessibile
				Non accessibile
				Non accessibile
<b>E.01.1</b> <b>P.68</b>	Attraversamento pedonale poco visibile. Mancanza di segnaletica verticale. Mancanza di percorso tattilo plantare. Mancanza di segnaletica aumentativa ed alternativa.			Non accessibile
				Accessibile
				Non accessibile
				Non accessibile
<b>E.01.1</b> <b>P.69</b>	Percorso con fondo sconnesso. Pendenza strada proibitiva per persone su sedia a ruote (>5-8%). (Problema non risolvibile). Mancanza di segnaletica aumentativa ed alternativa.			Non accessibile
				Accessibile
				Non accessibile
				Non accessibile

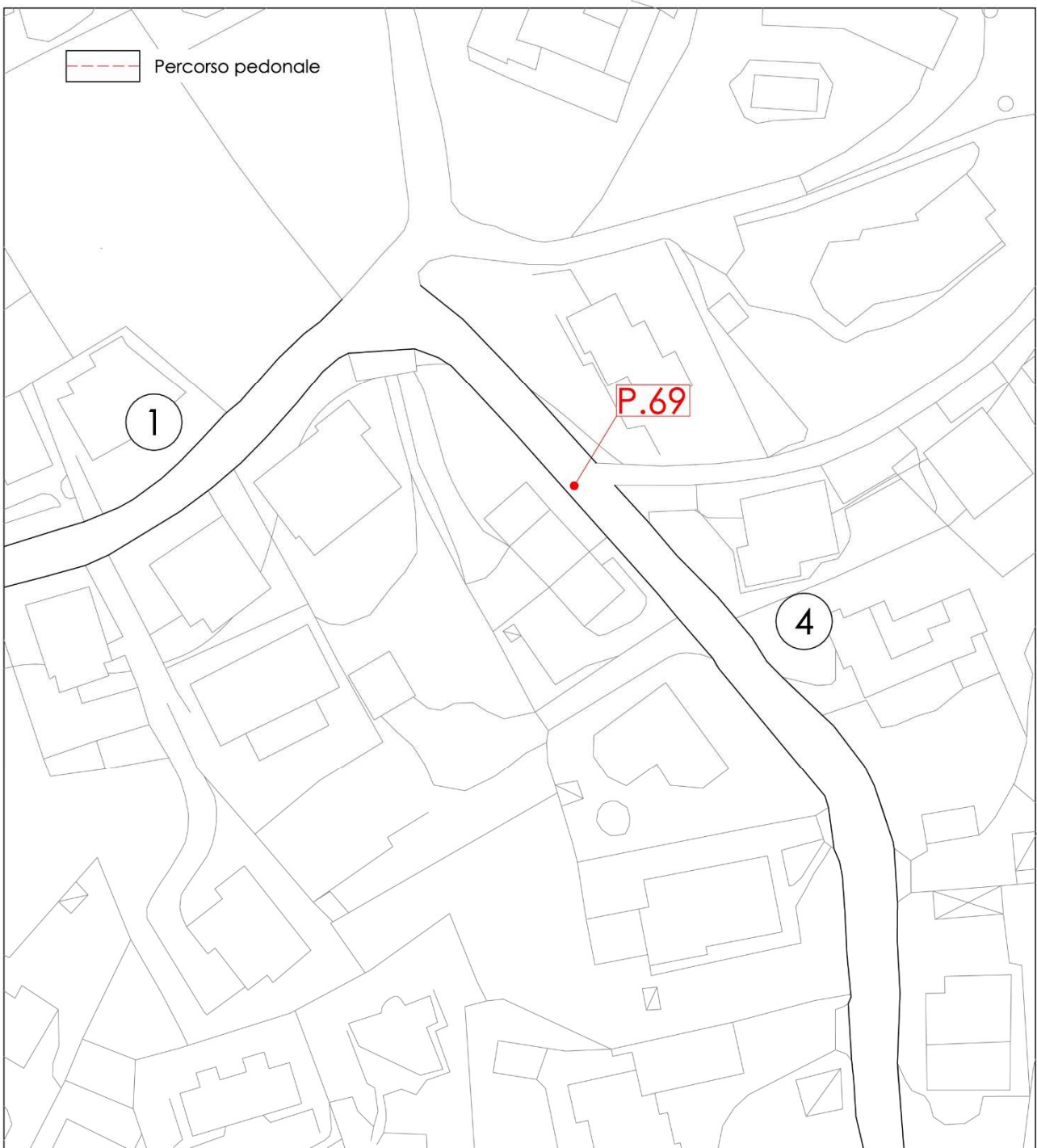


Inquadramento ortofoto



Viale Gasparino da Barzizza, Via Milano.

# Inquadramento aerofotogrammetrico



Viale Gasparino da Barzizza, Via Milano.



punto plan.	SINTESI CRITICITA'		CAT. DISABILITA	GIUDIZIO ACCESSIBILITA'
<b>E.01.1</b> <b>P.69</b>	Il calibro della strada non consente di individuare un percorso pedonale protetto, la pendenza risulta proibitiva per persone con ridotta o impedita capacita motoria. Pendenza strada proibitiva per persone su sedia a ruote (>5-8%). (Problema non risolvibile).			Non accessibile
				Accessibile
				Non accessibile
				Non accessibile
<b>E.01.4</b> <b>P.69</b>	Il calibro della strada non consente di individuare un percorso pedonale protetto, la pendenza risulta proibitiva per persone con ridotta o impedita capacita motoria. Pendenza strada proibitiva per persone su sedia a ruote (>5-8%). (Problema non risolvibile).			Non accessibile
				Accessibile
				Non accessibile
				Non accessibile
<b>E.01.4</b> <b>P.69</b>	Il calibro della strada non consente di individuare un percorso pedonale protetto, la pendenza risulta proibitiva per persone con ridotta o impedita capacita motoria. Pendenza strada proibitiva per persone su sedia a ruote (>5-8%). (Problema non risolvibile).			Non accessibile
				Accessibile
				Non accessibile
				Non accessibile
<b>E.01.4</b> <b>P.69</b>	Il calibro della strada non consente di individuare un percorso pedonale protetto, la pendenza risulta proibitiva per persone con ridotta o impedita capacita motoria. Pendenza strada proibitiva per persone su sedia a ruote (>5-8%). (Problema non risolvibile).			Non accessibile
				Accessibile
				Non accessibile
				Non accessibile
<b>E.01.4</b> <b>P.69</b>	Il calibro della strada non consente di individuare un percorso pedonale protetto, la pendenza risulta proibitiva per persone con ridotta o impedita capacita motoria. Pendenza strada proibitiva per persone su sedia a ruote (>5-8%). (Problema non risolvibile).			Non accessibile
				Accessibile
				Non accessibile
				Non accessibile

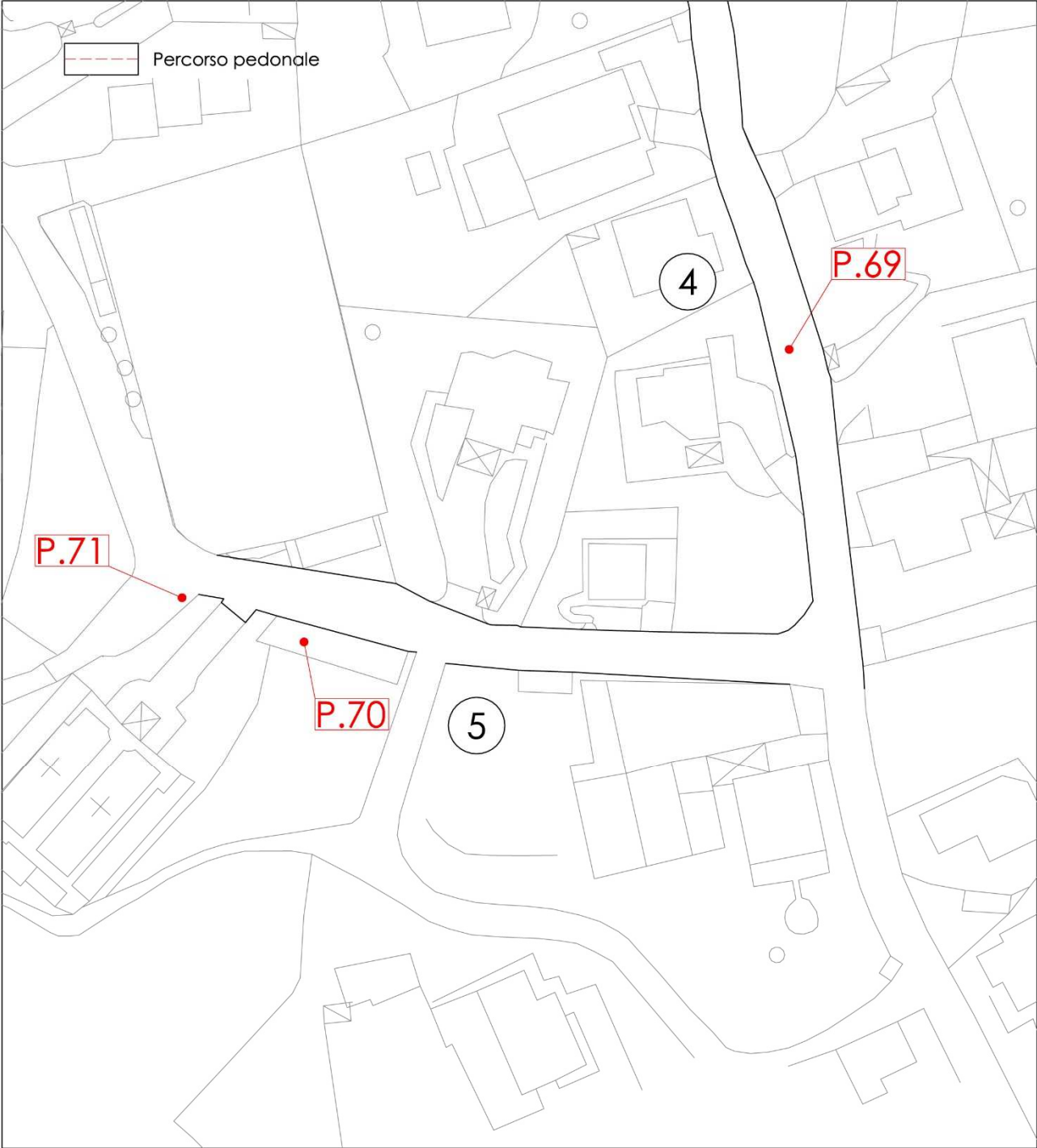
Inquadramento ortofoto


















Via Milano, Via San Rocco.



Inquadramento aerofotogrammetrico



Via Milano, Via San Rocco.

punto plan.	SINTESI CRITICITA'		CAT. DISABILITA'	GIUDIZIO ACCESSIBILITA'
<b>E.01.1</b> <b>P.69</b>	Il calibro della strada non consente di individuare un percorso pedonale protetto, la pendenza risulta proibitiva per persone con ridotta o impedita capacità motoria. Pendenza strada proibitiva per persone su sedia a ruote (>5-8%). (Problema non risolvibile).			Non accessibile
				Accessibile
				Non accessibile
				Non accessibile
<b>E.01.1</b> <b>P.70</b>	Mancanza parcheggio dedicato a persone con ridotta o impedita capacità motoria. (segnaletica orizzontale e verticale). Mancanza di segnaletica aumentativa ed alternativa.			Non accessibile
				Accessibile
				Non accessibile
				Non accessibile
<b>E.01.4</b> <b>P.71</b>	Mancanza parcheggio dedicato a persone con ridotta o impedita capacità motoria. (segnaletica orizzontale e verticale). Mancanza di segnaletica aumentativa ed alternativa.			Non accessibile
				Accessibile
				Non accessibile
				Non accessibile



# Cirano – CIR





Comune di  
Gandino



Piano Eliminazione Barriere Architettoniche

# Percorsi di Collegamento

Cod.

**CIR**

Via/Piazza

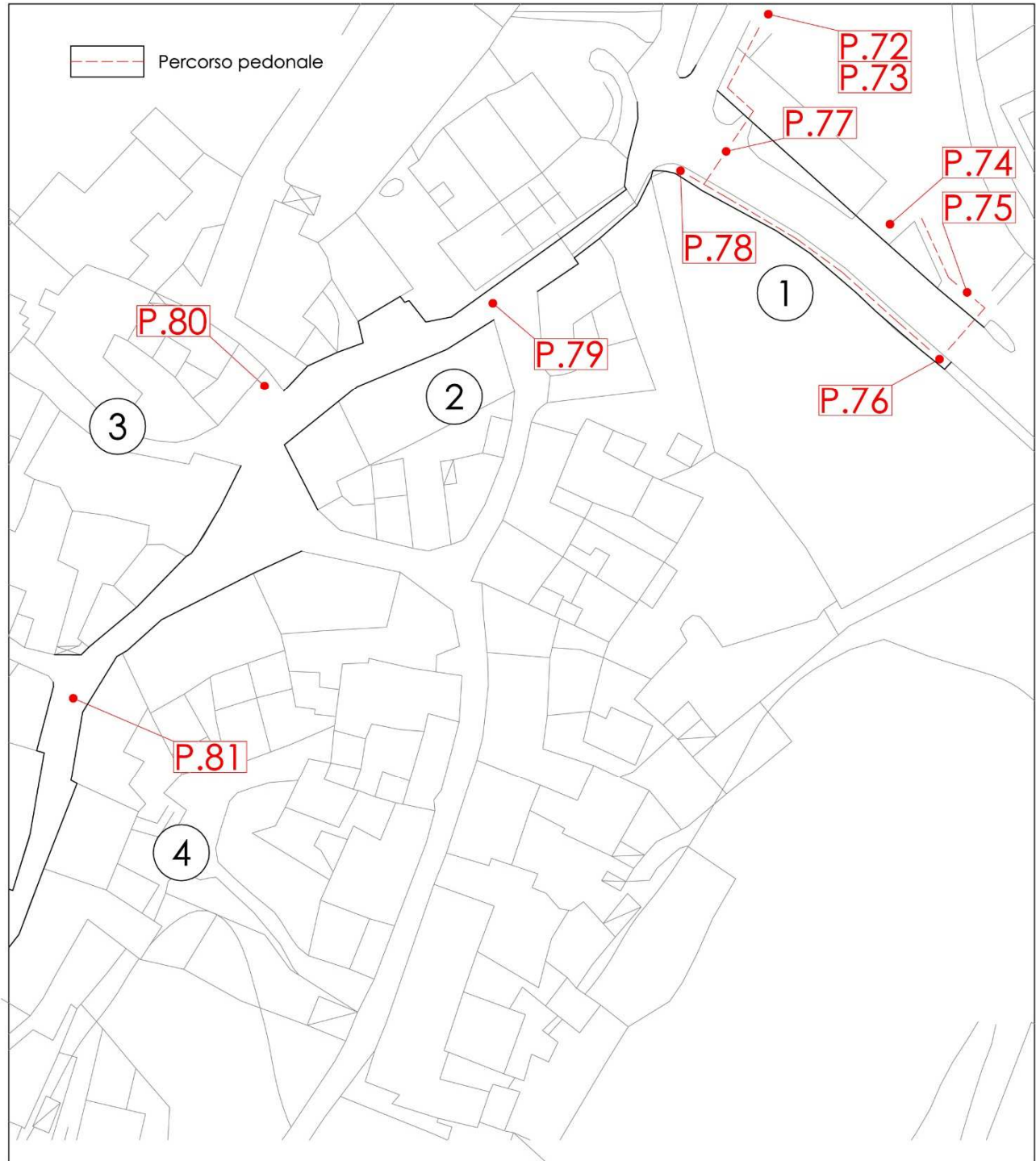
- 1 – Via degli Alpini
- 2 – Via Sora
- 3 – Piazza Fratelli Calvi
- 4 – Via De Ocha
- 5 – Via Sotto gli Orti
- 6 – Via Ruviali

Inquadramento ortofoto












Via degli Alpini, Via Sora, Piazza Fratelli Calvi, Via de Ocha.


























# Inquadramento aerofotogrammetrico



Via degli Alpini, Via Sora, Piazza Fratelli Calvi, Via de Ocha.



punto plan.	SINTESI CRITICITA'		CAT. DISABILITA'	GIUDIZIO ACCESSIBILITA'
<b>E.01.1</b> <b>P.72</b>	Localizzazione posto auto lontana da accesso per persone su sedia a ruote. Segnaletica orizzontale poco evidente. Mancanza segnaletica verticale. Superficie sconnessa. Mancanza di segnaletica aumentativa ed alternativa.			Accessibile
				Accessibile
				Non accessibile
				Non accessibile
<b>E.01.1</b> <b>P.73</b>	Mancanza secondo corrimano. Collocazione cestino non idonea.			Non accessibile
				Accessibile
				Non accessibile
				Non accessibile
<b>E.01.1</b> <b>P.74</b>	Mancanza posto auto dedicato a persone con ridotta o impedita capacità motoria (posizione più idonea vista la vicinanza all'ingresso accessibile).			Non accessibile
				Accessibile
				Non accessibile
				Non accessibile
<b>E.01.1</b>	Ingresso accessibile al parcheggio. Pendenza superiore a quella consentita (5-8%). (Non risolvibile).			Non accessibile
				Accessibile
				Non accessibile
				Non accessibile
<b>E.01.1</b> <b>P.76</b>	Attraversamento pedonale poco visibile nella segnaletica orizzontale e manchevole di segnaletica verticale. Mancanza di rampa di collegamento al marciapiede. Da adeguare lo spazio relativo all'attesa del trasporto scolastico.			Non accessibile
				Accessibile
				Non accessibile
				Non accessibile

punto plan.	SINTESI CRITICITA'		CAT. DISABILITA	GIUDIZIO ACCESSIBILITA'
<b>E.01.1</b>	<p>Percorso di calibro corretto. Superficie sconnessa. La pendenza risulta proibitiva persone su sedia a ruote. (&gt;5-8%). (Non risolvibile). Mancanza di segnaletica aumentativa ed alternativa.</p>			Non accessibile
				Accessibile
				Non accessibile
				Non accessibile
<b>E.01.1</b> <b>P.77</b> <b>P.78</b>	<p>Mancanza di attraversamento pedonale. Mancanza di rampa per accesso al marciapiede. Mancanza di segnaletica aumentativa ed alternativa.</p>			Non accessibile
				Accessibile
				Non accessibile
				Non accessibile
<b>E.01.2</b> <b>P.79</b>	<p>Il calibro della strada non consente di individuare un percorso pedonale protetto, la pendenza risulta proibitiva per persone con ridotta o impedita capacita motoria. Pendenza strada proibitiva per persone su sedia a ruote (&gt;5-8%). (Problema non risolvibile).</p>			Non accessibile
				Accessibile
				Non accessibile
				Non accessibile
<b>E.01.2</b> <b>P.79</b>	<p>Il calibro della strada non consente di individuare un percorso pedonale protetto, la pendenza risulta proibitiva per persone con ridotta o impedita capacita motoria. Pendenza strada proibitiva per persone su sedia a ruote (&gt;5-8%). (Problema non risolvibile).</p>			Non accessibile
				Accessibile
				Non accessibile
				Non accessibile
<b>E.01.2</b> <b>P.79</b>	<p>Il calibro della strada non consente di individuare un percorso pedonale protetto, la pendenza risulta proibitiva per persone con ridotta o impedita capacita motoria. Pendenza strada proibitiva per persone su sedia a ruote (&gt;5-8%). (Problema non risolvibile).</p>			Non accessibile
				Accessibile
				Non accessibile
				Non accessibile



punto plan.	SINTESI CRITICITA'		CAT. DISABILITA'	GIUDIZIO ACCESSIBILITA'
<b>E.01.2</b> <b>P.80</b>	Segnaletica orizzontale poco evidente.			Non accessibile
				Accessibile
				Non accessibile
				Non accessibile
<b>E.01.3</b> <b>P.79</b>	Il calibro della strada non consente di individuare un percorso pedonale protetto, la pendenza risulta proibitiva per persone con ridotta o impedita capacita motoria. Pendenza strada proibitiva per persone su sedia a ruote (>5-8%). (Problema non risolvibile).			Non accessibile
				Accessibile
				Non accessibile
				Non accessibile
<b>E.01.4</b> <b>P.81</b>	Il calibro della strada non consente di individuare un percorso pedonale protetto, la pendenza risulta proibitiva per persone con ridotta o impedita capacita motoria. Pendenza strada proibitiva per persone su sedia a ruote (>5-8%). (Problema non risolvibile).			Non accessibile
				Accessibile
				Non accessibile
				Non accessibile
<b>E.01.4</b> <b>P.81</b>	Il calibro della strada non consente di individuare un percorso pedonale protetto, la pendenza risulta proibitiva per persone con ridotta o impedita capacita motoria. Pendenza strada proibitiva per persone su sedia a ruote (>5-8%). (Problema non risolvibile).			Non accessibile
				Accessibile
				Non accessibile
				Non accessibile

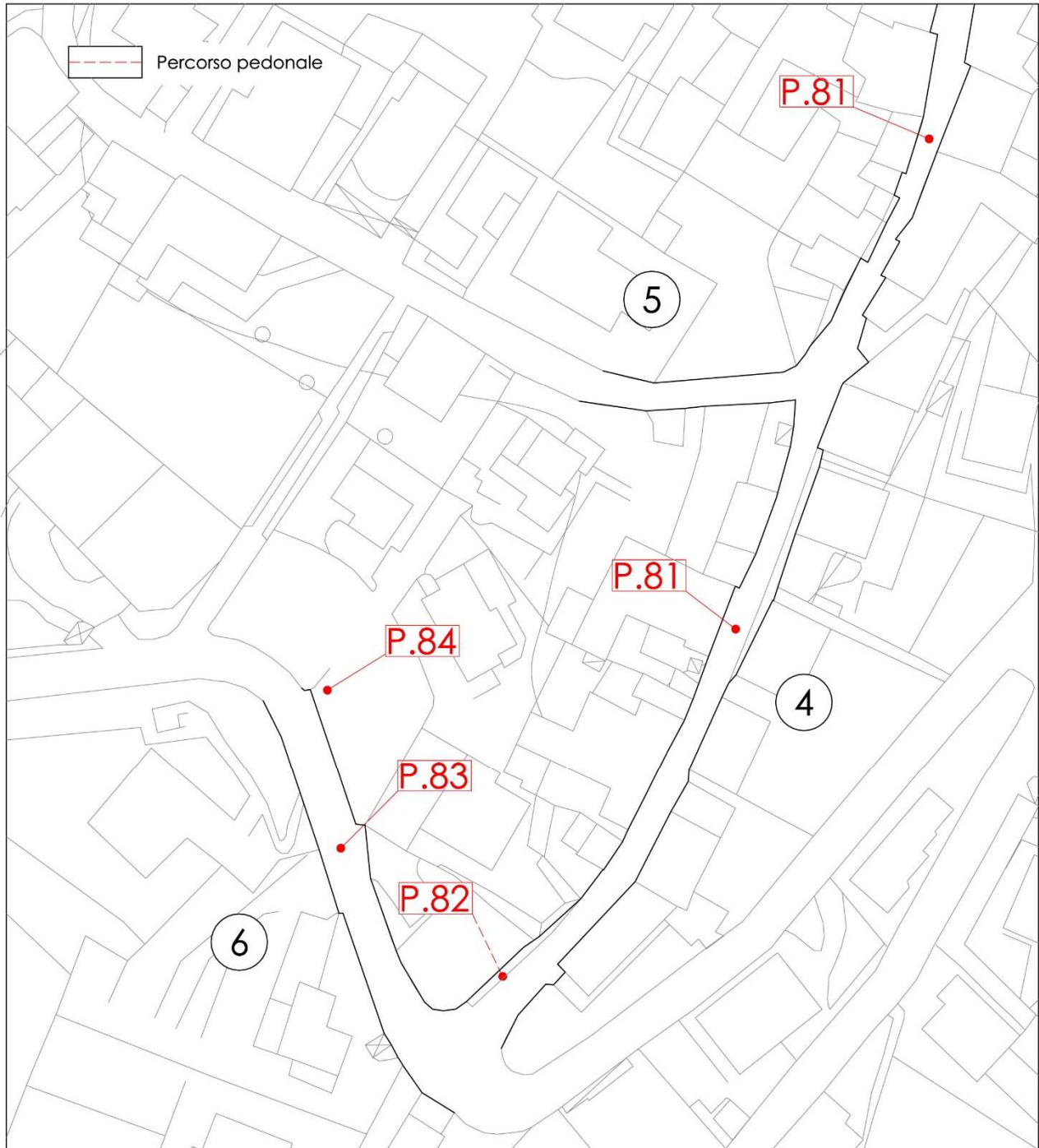
Inquadramento ortofoto



Via de Ocha, Via Sotto gli Orti, Via Ruviali.


















# Inquadramento aerofotogrammetrico



Via de Ocha, Via Sotto gli Orti, Via Ruviali.

punto plan.	SINTESI CRITICITA'		CAT. DISABILITA	GIUDIZIO ACCESSIBILITA'
<b>E.01.4</b> <b>P.81</b>	Il calibro della strada non consente di individuare un percorso pedonale protetto, la pendenza risulta proibitiva per persone con ridotta o impedita capacita motoria. Pendenza strada proibitiva per persone su sedia a ruote (>5-8%). (Problema non risolvibile).			Non accessibile
				Accessibile
				Non accessibile
				Non accessibile
<b>E.01.5</b> <b>P.81</b>	Il calibro della strada non consente di individuare un percorso pedonale protetto, la pendenza risulta proibitiva per persone con ridotta o impedita capacita motoria. Pendenza strada proibitiva per persone su sedia a ruote (>5-8%). (Problema non risolvibile).			Non accessibile
				Accessibile
				Non accessibile
				Non accessibile
<b>E.01.4</b> <b>P.79</b>	Il calibro della strada non consente di individuare un percorso pedonale protetto, la pendenza risulta proibitiva per persone con ridotta o impedita capacita motoria. Pendenza strada proibitiva per persone su sedia a ruote (>5-8%). (Problema non risolvibile).			Non accessibile
				Accessibile
				Non accessibile
				Non accessibile
<b>E.01.4</b> <b>P.81</b>	Il calibro della strada non consente di individuare un percorso pedonale protetto, la pendenza risulta proibitiva per persone con ridotta o impedita capacita motoria. Pendenza strada proibitiva per persone su sedia a ruote (>5-8%). (Problema non risolvibile).			Non accessibile
				Accessibile
				Non accessibile
				Non accessibile
<b>E.01.4</b> <b>P.81</b>	Il calibro della strada non consente di individuare un percorso pedonale protetto, la pendenza risulta proibitiva per persone con ridotta o impedita capacita motoria. Pendenza strada proibitiva per persone su sedia a ruote (>5-8%). (Problema non risolvibile).			Non accessibile
				Accessibile
				Non accessibile
				Non accessibile

punto plan.	SINTESI CRITICITA'		CAT. DISABILITA'	GIUDIZIO ACCESSIBILITA'
<b>E.01.4</b> <b>P.81</b>	Il calibro della strada non consente di individuare un percorso pedonale protetto, la pendenza risulta proibitiva per persone con ridotta o impedita capacità motoria. Pendenza strada proibitiva per persone su sedia a ruote (>5-8%). (Problema non risolvibile).			Non accessibile
				Accessibile
				Non accessibile
				Non accessibile
<b>E.01.6</b> <b>P.81</b>	Il calibro della strada non consente di individuare un percorso pedonale protetto, la pendenza risulta proibitiva per persone con ridotta o impedita capacità motoria. Pendenza strada proibitiva per persone su sedia a ruote (>5-8%). (Problema non risolvibile).			Non accessibile
				Accessibile
				Non accessibile
				Non accessibile
<b>E.01.6</b> <b>P.82</b>	Mancanza posto auto dedicato a persone con ridotta o impedita capacità motoria (posizione più idonea vicinanza all'ingresso accessibile).			Non accessibile
				Accessibile
				Non accessibile
				Non accessibile